

REPUBLIKA HRVATSKA
MEĐIMURSKA ŽUPANIJA
OPĆINA SELNICA

**II. IZMJENE I DOPUNE
PROSTORNOG PLANA UREĐENJA
OPĆINE SELNICA**

(Službeni glasnik Međimurske županije br. 10/07 i 9/14)

ELABORAT ISTOVJETAN IZVORNIKU

Odluka o donošenju II. izmjena i dopuna Prostornog plana uređenja Općine Selnica objavljena je u Službenom glasniku Međimurske županije br. 10/15



IZRAĐIVAČ: URBIA d.o.o. Čakovec

SRPANJ 2015.



II. IZMJENE I DOPUNE PROSTORNOG PLANA UREĐENJA OPĆINE SELNICA
(Službeni glasnik Međimurske županije br. 10/07 i 9/14)

ISTOVJETAN IZVORNIKU elaborat br

ISTOVJETAN IZVORNIKU – ELABORAT BR.

NARUČITELJ:	REPUBLIKA HRVATSKA MEĐIMURSKA ŽUPANIJA OPĆINA SELNICA
ZA NARUČITELJA:	NAČELNIK OPĆINE Ervin Vičević
NOSITELJ IZRADE:	JEDINSTVENI UPRAVNI ODJEL OPĆINE SELNICA
OSOBA ODGOVORNA ZA PROVEDBU POSTUPKA IZRADE PROST.PLANA	Ervin Vičević
IZRAĐIVAČ :	URBIA d.o.o. Čakovec I.G.Kovačića 10
ODGOVORNI VODITELJ:	Vesna Makovec, dipl.ing.arh.
STRUČNI TIM:	V. Makovec, dipl.ing.arh. B. Perhoč, dipl.ing.arh. B. Balent, struč.spec.ing.aedif. N. Kerovec, matem.tehn. M. Štefanić, dipl.iur. M. Bakač, dipl.oec. M.Gruša, prof.biol. i kem.
SURADNJA I PODACI:	<p>MINISTARSTVO KULTURE UPRAVA ZA ZAŠTITU KULTURNE BAŠTINE, KONZERVATORSKI ODJEL U VARAŽDINU Ž. Trstenjak, dipl.ing.arh. I.Golenko, dipl.povj.umj.</p> <p>MINISTARSTVO ZAŠTITE OKOLIŠA I PRIRODE N. Strizirep</p> <p>MINISTARSTVO UNUTARNJIH POSLOVA POLICIJSKA UPRAVA MEĐIMURSKA SLUŽBA ZAJEDNIČKIH I UPRAVNIH POSLOVA S. Habuš</p> <p>URED DRŽAVNE UPRAVE U MEĐ. ŽUPANIJI Služba za gospodarstvo i imovinsko – pravne poslove N. Juzbašić, mag.pol.</p>

DRŽAVNI ZAVOD ZA ZAŠTITU PRIRODE
dr.sc. Matija Franković

DRŽAVNA UPRAVA ZA ZAŠTITU I SPAŠAVANJE
PU ZA ZAŠTITU I SPAŠAVANJE ČAKOVEC
L. Söke, mag,ing.el.

UPRAVNI ODJEL ZA PROSTORNO
UREĐENJE, GRADNJU I ZAŠTITU OKOLIŠA
MEĐIMURSKE ŽUPANIJE
S. Baranašić, dipl.ing.građ.
S. Lacković, dipl.iur.

ZAVOD ZA PROSTORNO UREĐENJE ŽUPANIJE
M. Pintar, dipl.ing.arh.

HRVATSKA REGULATORNA AGENCIJA
ZA MREŽNE DJELATNOSTI
mr.sc. M. Weber

HEP - OPERATOR DISTRIBUC. SUSTAVA d.o.o.
ELEKTRA ČAKOVEC
M. Hren, mag.oec.

HRVATSKE CESTE d.o.o. Zagreb
T.Cvetko, dipl.ing.građ.

HRVATSKE VODE VGO ZA MURU I
GORNJU DRAVU - VARAŽDIN
mr.sc. L. Sekovanić, dipl.ing.građ.

HRVATSKE VODE VGI ČAKOVEC
ZA MALI SLIV „TRNAVA“
mr.sc. I. Mustač, dipl.ing.građ.

JAVNA USTANOVA ZA ZAŠTITU PRIRODE
MEĐIMURSKE ŽUPANIJE
S. Golub, mag.prim.educ.

ŽUC MEĐIMURSKE ŽUPANIJE
Lj. Cividini, mag.ing.traff.
I. Dvanajščak, mag.ing.aedif.
K. Tarandek, mag.ing.geoing.

MEĐIMURSKE VODE d.o.o.
SEKTOR UPRAVLJANJA PROJEKTIMA
D. Ban, dipl.ing.građ.

MEĐIMURJE PLIN d.o.o.
N. Hranilović, mag.oec.

INA d.d. SD Istraživanje i proiz. nafte i plina
Sektor istraživanja i proizvodnje NIP
Sektor podrške istraživanju i proizvodnji
D. Prpić, dipl.ing.

PLINACRO d.o.o. Zagreb
SEKTOR KORPORATIVNOG UPRAVLJANJA
J. Vrbanić, dipl.iur.

SADRŽAJ:**PROSTORNI PLAN****I. OPĆI PRILOZI**

1.	OBRAZAC PROSTORNOG PLANA
2.	IZVOD IZ SUDSKOG REGISTRA ZA IZRAĐIVAČA PROSTORNOG PLANA
3.	SUGLASNOST ZA UPIS IZRAĐIVAČA PROSTORNOG PLANA U SUDSKI REGISTAR ZA OBAVLJANJE STRUČNIH POSLOVA PROSTORNOG UREĐENJA, MINISTARSTVA ZAŠTITE OKOLIŠA I PROSTORNOG UREĐENJA
4.	IMENOVANJE ODGOVORNOG VODITELJA IZRADE PROSTORNOG PLANA
5.	RJEŠENJE O UPISU U IMENIK OVLAŠTENIH ARHITEKATA ZA ODGOVORNOG VODITELJA IZRADE PROSTORNOG PLANA

II. TEKSTUALNI DIO**III. GRAFIČKI DIO - KARTOGRAFSKI PRIKAZI I D PPUO**

1.	KORIŠTENJE I NAMJENA POVRŠINA	MJ = 1:25.000
2.	INFRASTRUKTURNI SUSTAVI	MJ = 1:25.000
3.	UVJETI KORIŠTENJA, UREĐENJA I ZAŠTITE PROSTORA	MJ = 1:25 000
4.	GRAĐEVINSKA PODRUČJA	
4.2.	Građevinsko područje naselja Donji Koncovčak i Selnica	MJ = 1:5.000
4.4.	Građevinsko područje naselja Merhatovec	MJ = 1:5.000

OBRAZLOŽENJE II. IZMJENA I DOPUNA PPUO

I.	OBRAZLOŽENJE
	1. Polazišta
	2. Ciljevi prostornog uređenja
	3. Plan prostornog uređenja
II.	Evidencija postupka izrade i donošenja PPUO

PROSTORNI PLAN

SADRŽAJ

I. OPĆI PRILOZI

1.	OBRAZAC PROSTORNOG PLANA
2.	IZVOD IZ SUDSKOG REGISTRA ZA IZRAĐIVAČA PROSTORNOG PLANA SUGLASNOST ZA UPIS IZRAĐIVAČA PROSTORNOG PLANA U SUDSKI REGISTAR ZA OBAVLJANJE STRUČNIH POSLOVA PROSTORNOG UREĐENJA, MINISTARSTVA ZAŠTITE OKOLIŠA I PROSTORNOG UREĐENJA
4.	IMENOVANJE ODGOVORNOG VODITELJA IZRADE PROSTORNOG PLANA
5.	RJEŠENJE O UPISU U IMENIK OVLAŠTENIH ARHITEKATA ZA ODGOVORNOG VODITELJA IZRADE PROSTORNOG PLANA

II. TEKSTUALNI DIO

III. GRAFIČKI DIO - KARTOGRAFSKI PRIKAZI I D PPUO

1.	KORIŠTENJE I NAMJENA POVRŠINA	MJ = 1:25.000
2.	INFRASTRUKTURNI SUSTAVI	MJ = 1:25.000
3.	UVJETI KORIŠTENJA, UREĐENJA I ZAŠTITE PROSTORA	MJ = 1:25 000
4.	GRAĐEVINSKA PODRUČJA	
4.2.	Građevinsko područje naselja Donji Koncovčak i Selnica	MJ = 1:5.000
4.4.	Građevinsko područje naselja Merhatovec	MJ = 1:5.000

I. OPĆI PRILOZI

1.	OBRAZAC PROSTORNOG PLANA
2.	IZVOD IZ SUDSKOG REGISTRA ZA IZRAĐIVAČA PROSTORNOG PLANA
3.	SUGLASNOST ZA UPIS IZRAĐIVAČA PROSTORNOG PLANA U SUDSKI REGISTAR ZA OBAVLJANJE STRUČNIH POSLOVA PROSTORNOG UREĐENJA, MINISTARSTVA ZAŠTITE OKOLIŠA I PROSTORNOG UREĐENJA
4.	IMENOVANJE ODGOVORNOG VODITELJA IZRADE PROSTORNOG PLANA
5.	RJEŠENJE O UPISU U IMENIK OVLAŠTENIH ARHITEKATA ZA ODGOVORNOG VODITELJA IZRADE PROSTORNOG PLANA

II. IZMJENE I DOPUNE PROSTORNOG PLANA UREĐENJA OPĆINE SELNICA
Prostorni plan - I. Opći prilogi

ŽUPANIJA	MEĐIMURSKA ŽUPANIJA
JEDINICA LOKALNE SAMOUPRAVE	OPĆINA SELNICA
NAZIV PROSTORNOG PLANA	II. IZMJENE I DOPUNE PROSTORNOG PLANA UREĐENJA OPĆINE SELNICA (Službeni glasnik Međimurske županije br. 10/07 i 9/14)
ODLUKA O IZRADI ID PPUO	SL. GLASNIK MEĐIMURSKE ŽUPANIJE br. 13/14
OBJAVA JAVNE RASPRAVE	LIST „MEĐIMURJE“ OD 13.04.2015.
TRAJANJE JAVNOG UVIDA	OD 22.04.2015. DO 01.05.2015.
JAVNO IZLAGANJE U POSTUPKU JAVNE RASPRAVE ODRŽANO	UPRAVA OPĆINE SELNICA, JELAČIČEV TRG 4, 40314 SELNICA 28.04.2015. S POČETKOM U 11.00 SATI
PEČAT TIJELA ODGOVORNOG ZA PROVOĐENJE JAVNE RASPRAVE	ODGOVORNA OSOBA ZA PROVOĐENJE JAVNE RASPRAVE – NAČELNIK OPĆINE Ervin Vičević
MIŠLJENJE PREMA ČLANKU 107. ZAKONA O PROSTORNOM UREĐENJU (NN BR. 153/13) KLASA: 350-02/15-01/6 UR.BROJ.: 2109-18-15-7 DATUM: 27.05.2015.	
IZRAĐIVAČ ID PPUO	URBIA d.o.o. Čakovec
BROJ PLANA	PPUO - 02/2015.
PEČAT IZRAĐIVAČA PLANA	ODGOVORNI VODITELJ
direktor Vesna Makovec, dipl.ing.arh.	ovlaštena arhitektica Vesna Makovec, dipl.ing.arh.
ID PPUO USVOJEN	14. SJEDNICA OPĆINSKOG VIJEĆA ODRŽANA 17.07.2015.
ID PPUO OBJAVLJEN	SL. GLASNIK MEĐIMURSKE ŽUPANIJE BR. 10/15
PEČAT PREDSTAVNIČKOG TIJELA	PREDSJEDNIK PREDSTAVNIČKOG TIJELA Radovan Zadravec, dipl.ing.
ISTOVJETNOST S IZVORNikom OVJERAVA	

REPUBLIKA HRVATSKA
TRGOVAČKI SUD U VARAŽDINU

IZVADAK IZ SUDSKOG REGISTRA

SUBJEKT UPISA

MBS:

070004389

OIB:

38235822242

TVRKA/NAZIV:

5 URBIA d.o.o. za urbanizam i arhitekturu

SKRAĆENA TVRKA/NAZIV:

2 URBIA d.o.o.

SJEDIŠTE:

6 Čakovec, I.G.Kovačića 10

PREDMET POSLOVANJA - DJELATNOSTI:

- 1 60.2 - Ostali kopneni prijevoz
- 1 * - Poslovne usluge
- 2 * - Kupnja i prodaja robe
- 2 * - Obavljanje trgovačkog posredovanja na domaćem i inozemnom tržištu
- 2 * - Obavljanje stručnih poslova prostornog uređenja u svezi s izradom dokumenata prostornog uređenja i stručnih podloga za izdavanje lokacijskih dozvola
- 3 * - Inženjering, projektni menadžment i tehničke djelatnosti, zasnivanje i izrada nacрта (projektiranje), nadzor nad gradnjom te uz to vezane geološke i istražne djelatnosti

ČLANOVI / OSNIVAČI:

- 5 Vesna Makovec, rođen/a 01.01.1968
Čakovec, Dr. Vlatka Mačeka 39
- 5 - član društva

ČLANOVI UPRAVE / LIKVIDATORI:

- 6 Vesna Makovec, rođena 01.01.1968.g., O.I. br. 100762585, PU medimurska
Čakovec, Dr. Vlatka Mačeka 39
- 2 - direktor
- 2 - zastupa društvo pojedinačno i samostalno
- 6 Bojan Perhoč, rođen 19.07.1962.g., O.I. br. 100012052, PU medimurska
Čakovec, Augusta Šenoa 2/A
- 6 - direktor
- 6 - zastupa društvo pojedinačno i samostalno

TEMELJNI KAPITAL:

D004, 2010-02-08 11:51:17

Stranica: 1 od 2

REPUBLIKA HRVATSKA
TRGOVAČKI SUD U VARAŽDINU

IZVADAK IZ SUDSKOG REGISTRA

SUBJEKT UPISA

TEMELJNI KAPITAL:

1 20,700.00 kuna

PRAVNI ODNOSI:

Pravni oblik:

1 društvo s ograničenom odgovornošću

Temeljni akt:

- 1 Izjava o usklađenju od 2. studenoga 1995. godine
- 2 Odlukom osnivača Izjava od 02. studeni 1995. godine stavljena u cijelosti van snage i donijeta nova Izjava osnivača od 17.11.1997. g.
- 5 Odlukom člana društva od 06. prosinca 2004. godine, zbog promjene člana Društva, u cijelosti stavljena van snage Izjava osnivača od 17. studeni 1997. godine, te dana 06. prosinca 2004. godine donijeta nova Izjava.
- 6 Odlukom člana društva o izmjeni Izjave od 28. veljače 2007. godine, zbog promjene sjedišta društva, te zbog upisa još jednog člana uprave u cijelosti je stavljena izvan snage Izjava od 06. prosinca 2004. godine, te je dana 28. veljače 2007. godine donijeta nova Izjava.

OSTALI PODACI:

- 5 Ugovorom o prijenosu poslovnog udjela od 06. prosinca 2004. godine član Društva Stjepan Makovec prenio je cijeli svoj poslovni udio u Društvu koji čini 100% temeljnog kapitala na Vesnu Makovec tako da je ista postala jedini član Društva s poslovnim
- 5 udjelom u visini od 100% temeljnog kapitala društva.

Upise u glavnu knjigu proveli su:

RBU Tt	Datum	Naziv suda
0001 Tt-95/492-2	07.12.1995	Trgovački sud u Varaždinu
0002 Tt-97/654-2	16.01.1998	Trgovački sud u Varaždinu
0003 Tt-97/654-3	20.04.1998	Trgovački sud u Varaždinu
0004 Tt-99/302-2	20.05.1999	Trgovački sud u Varaždinu
0005 Tt-04/1366-2	20.12.2004	Trgovački sud u Varaždinu
0006 Tt-07/313-2	07.03.2007	Trgovački sud u Varaždinu

U Varaždinu, 08. veljače 2010.



Ovlaštena osoba:



REPUBLIKA HRVATSKA

MINISTARSTVO GRADITELJSTVA
I PROSTORNOGA UREĐENJA
10000 Zagreb, Ulica Republike Austrije 20
Tel: 01/ 3782 444 Fax: 01/ 3772 822

Uprava za prostorno uređenje

Sektor za sustav prostornog uređenja

Klasa: UP/I-350-02/12-07/9

Urbroj: 531-05-12-3

Zagreb, 20. srpnja 2012.

Ministarstvo graditeljstva i prostornoga uređenja, povodom zahtjeva tvrtke „Urbia“ d.o.o. iz Čakovca, I. G. Kovačića 10, zastupane po direktoru: Vesni Makovec, dipl. ing. arh., za izdavanje suglasnosti za obavljanje stručnih poslova prostornog uređenja, na temelju članka 9. Zakona o arhitektonskim i inženjerskim poslovima i djelatnostima u prostornom uređenju i gradnji ("Narodne novine", br. 152/08, 124/09, 49/11), donosi

RJEŠENJE

I. Tvrtki „Urbia“ d.o.o. iz Čakovca, I. G. Kovačića 10, daje se suglasnost za obavljanje stručnih poslova izrade nacrtu dokumenata prostornog uređenja i nacrtu izvješća o stanju u prostoru, te obavljanje poslova u vezi s pripremom i donošenjem dokumenata prostornog uređenja.

II. Osoba iz točke I. izreke ovoga rješenja dužna je Ministarstvu zaštite okoliša, prostornog uređenja i graditeljstva dostaviti obavijest i dokumentaciju o naknadnoj promjeni uvjeta značajnih za davanje ove suglasnosti najkasnije u roku od 30 dana od dana nastanka promjene.

III. Suglasnost iz točke I. izreke ovoga rješenja oduzet će se ako pravna osoba prestane ispunjavati uvjete propisane za davanje suglasnosti ili ako poslove navedene u suglasnosti obavlja protivno propisima koji uređuju prostorno uređenje.

Obrazloženje

„Urbia“ d.o.o. iz Čakovca, I. G. Kovačića 10, podnio je ovom Ministarstvu zahtjev za davanje suglasnosti za obavljanje stručnih poslova izrade nacrtu dokumenata prostornog uređenja i nacrtu izvješća o stanju u prostoru, te obavljanje poslova u vezi s pripremom i donošenjem dokumenata prostornog uređenja.

Zahtjev je osnovan.

Prema odredbi članka 2. Pravilnika o uvjetima i mjerilima za davanje suglasnosti za obavljanje stručnih poslova prostornog uređenja („Narodne novine“ br. 118/09), suglasnost za obavljanje stručnih poslova izrade nacrtu dokumenata prostornog uređenja i nacrtu izvješća o stanju u prostoru te obavljanje poslova u vezi s pripremom i donošenjem dokumenata prostornog uređenja daje se pravnoj osobi koja u punom radnom vremenu na neodređeno vrijeme ima zaposlenu najmanje jednu osobu: - koja ima pravo uporabe strukovnog naziva ovlaštenu arhitekt, položeni stručni ispit za obavljanje stručnih poslova prostornog uređenja, najmanje 5 godina radnog iskustva

na stručnim poslovima prostornog uređenja i koja je sudjelovala u izradi dokumenata prostornog uređenja, - arhitektonske struke koja ima akademski naziv magistar inženjer, stručni naziv stručni specijalist inženjer, akademski naziv sveučilišni prvostupnik (baccalaureus), stručni naziv stručni prvostupnik (baccalaureus) ili stručni naziv stručni pristupnik, odnosno osobu arhitektonske struke koja je na drugi način propisan posebnim propisom stekla odgovarajući stupanj obrazovanja, te koja ima položen stručni ispit za obavljanje stručnih poslova prostornog uređenja i - tehničke, biotehničke, prirodoslovne ili društvene struke koja ima akademski naziv magistar, stručni naziv stručni specijalist, odnosno stručni specijalist inženjer, akademski naziv sveučilišni prvostupnik (baccalaureus), stručni naziv stručni prvostupnik (baccalaureus) ili stručni naziv stručni pristupnik, odnosno osobu navedene struke koja je na drugi način propisan posebnim propisom stekla odgovarajući stupanj obrazovanja.

Podnositelj zahtjeva priložio je dokaze propisane člankom 5. navedenog Pravilnika i to za slijedeće zaposlenike:

- Vesna Makovec, dipl. ing. arh., ovlaštani arhitekt, br. ovl. 761,
- Bojan Perhoč, dipl. ing. arh., ovlaštani arhitekt, br. ovl. 779,
- Blaženka Balent, struč. spec. ing. aedif.

Uvidom u navedenu dokumentaciju utvrđeno je da podnositelj zahtjeva ispunjava sve uvjete za izdavanje zatražene suglasnosti, propisane odredbom članka 2. navedenog Pravilnika.

Slijedom izloženog, a na temelju odredbe članka 96. stavak 1. Zakona o općem upravnom postupku u Republici Hrvatskoj ("Narodne novine", br. 47/09), riješeno je kao u točki I. izreke ovog rješenja.

U točki II. izreke ovoga rješenja odlučeno je u skladu s člankom 7. stavkom 3. Pravilnika o uvjetima i mjerilima za davanje suglasnosti za obavljanje stručnih poslova prostornog uređenja.

Upozorenje iz toč. III. izreke ovog rješenja u skladu je s člankom 10. Zakona o arhitektonskim i inženjerskim poslovima i djelatnostima u prostornom uređenju i gradnji.

Upravna pristojba u državnim biljezima u iznosu od 70,00 kn po Tar.br. 1. i 2. Tarife upravnih pristojbi Zakona o upravnim pristojbama ("Narodne novine", br. 8/96, 131/97, 163/03, 60/08, 20/10) nalijepljena je na zahtjevu i poništena.

UPUTA O PRAVNOM LIJEKU:

Ovo rješenje je izvršno u upravnom postupku, te se protiv njega ne može izjaviti žalba, ali se može pokrenuti upravni spor pred Upravnim sudom u Zagrebu. Upravni spor pokreće se tužbom koja se podnosi u roku od 30 dana od dana dostave ovog rješenja i predaje se neposredno ili preporučeno poštom Upravnom sudu u Zagrebu.



Dostaviti:

1. „Urbia“ d.o.o., iz Čakovca, I. G. Kovačića 10,
2. Odjel za inspekcijski nadzor ovlaš. osoba za izradu dokumenata prostornog uređenja, ovdje
3. Evidencija suglasnosti, ovdje
4. Spis, ovdje

Temeljem članka 188. Zakona o prostornom uređenju (NN br 153/13), članka 40. Zakona o prostornom uređenju i gradnji (NN br. 76/07, 38/09, 55/11, 90/11, 50/12 i 80/13) i odredbi Zakona o arhitektonskim i inženjerskim poslovima i djelatnostima u prostornom uređenju i gradnji (NN 152/08, 49/11 i 25/13)

ODGOVORNI VODITELJ

izrade nacрта prijedloga II. izmjena i dopuna Prostornog plana uređenja Općine Selnica, koje izrađuje tvrtka URBIA d.o.o. Čakovec, pod brojem PPUO – 02/2015 je:

ovlaštena arhitektica VESNA MAKOVEC, dipl.ing.arh.

upisana u Upisnik ovlaštenih arhitekata Hrvatske komore arhitekata
pod rednim brojem 761,
prema rješenju klase:UP/I-350-07/91-01/636
ur.br.: 314-01-99-1
od 31. srpnja 1999.

Ovlaštena arhitektica je zaposlena u tvrtki URBIA d.o.o. Čakovec, sa sjedištem u Čakovcu, I.G.Kovačića 10, registriranoj za obavljanje svih stručnih poslova prostornog uređenja, sukladno Zakonu.

U Čakovcu, veljača 2015.

direktorica

V.Makovec, dipl.ing.arh.



REPUBLIKA HRVATSKA

HRVATSKA KOMORA ARHITEKATA
I INŽENJERA U GRADITELJSTVU

Klasa: UP/I-350-07/91-01/636
Urbroj: 314-01-99-1
Zagreb, 31. srpnja 1999.

Na temelju članaka 24. i 50. Zakona o Hrvatskoj komori arhitekata i inženjera u graditeljstvu (Narodne novine, broj 47/98), Odbor za upise razreda arhitekata, rješavajući po zahtjevu Vesne Makovec, dipl.ing.arh. iz Čakovca, Gundulićeva 2, za upis u imenik ovlaštenih arhitekata, donio je sljedeće

RJEŠENJE

1. U **Imenik ovlaštenih arhitekata** upisuje se **VESNA MAKOVEC**, (JMBG 0101968325516), dipl.ing.arh. iz Čakovca, u stručni smjer **ovlaštenih arhitekata**, pod rednim brojem **761**, s danom upisa **21. svibnja 1999. godine**.
2. Upisom u **Imenik ovlaštenih arhitekata**, Vesna Makovec, dipl.ing.arh. iz Čakovca, stječe pravo na uporabu strukovnog naziva **“ovlašteni arhitekt”** i pravo na obavljanje poslova temeljem članka 25. Zakona o Hrvatskoj komori arhitekata i inženjera u graditeljstvu, a u svezi sa člankom 4. stavkom 1. Statuta Hrvatske komore arhitekata i inženjera u graditeljstvu, te ostala prava i dužnosti sukladno posebnim propisima.
3. Ovlaštenom arhitektu izdaje se **“arhitektonska iskaznica”** i stječe pravo na uporabu **“pečata”**.

Obrazloženje

Vesna Makovec, dipl.ing.arh. iz Čakovca, podnijela je Zahtjev za upis u Imenik ovlaštenih arhitekata.

Odbor za upise razreda arhitekata proveo je postupak u povodu dostavljenog Zahtjeva, te je temeljem članka 24. stavka 2. Zakona o Hrvatskoj komori arhitekata i inženjera u graditeljstvu (Narodne novine, broj 40/99), a u svezi sa člankom 5. stavkom 4. i člankom 18. Statuta Hrvatske komore arhitekata i inženjera u graditeljstvu (Narodne novine, broj 40/99), riješeno kao u izreci.

Upisom u Imenik ovlaštenih arhitekata imenovana stječe pravo na izradu i uporabu pečata, sukladno članku 35. Statuta Hrvatske komore arhitekata i inženjera u graditeljstvu i na izdavanje "arhitektonske iskaznice".

Na temelju članka 141. stavka 1. točke 1. Zakona o općem upravnom postupku (Narodne novine, broj 53/91), predmet je riješen po skraćenom postupku.

Pouka o pravnom lijeku

Protiv ovog Rješenja žalba nije dopuštena, ali se može pokrenuti upravni spor podnošenjem tužbe Upravnom sudu Republike Hrvatske, u roku 30 dana od dana primitka ovog Rješenja.



Dostaviti:

1. Vesni Makovec,
Čakovec, Gundulićeva 2
uz povratak potvrde o izvršenoj dostavi
2. U Zbirku isprava Komore
3. Pismohrana Komore

II. TEKSTUALNI DIO

ODLUKA O DONOŠENJU

II. IZMJENA I DOPUNA PROSTORNOG PLANA UREĐENJA OPĆINE SELNICA (Službeni glasnik Međimurske županije broj 10/07 i 9/14)

**Odluka je objavljena u
Službenom glasniku Međimurske županije broj 10/15**

Na temelju članka 109. stavka 4. Zakona o prostornom uređenju (NN br. 153/13), članka 30. Statuta Općine Selnica („Službeni glasnik Međimurske županije“, br. 10/09, 11/10 i 5/13) i Odluke o izradi II. izmjena i dopuna Prostornog plana uređenja Općine Selnica („Službeni glasnik Međimurske županije“, br. 13/14), Općinsko vijeće Općine Selnica na svojoj 14. sjednici održanoj dana 17. srpnja 2015. godine, donosi:

ODLUKU O DONOŠENJU

II. IZMJENA I DOPUNA PROSTORNOG PLANA UREĐENJA OPĆINE SELNICA

I. OPĆE ODREDBE

Članak 1.

- (1) Donosi se Odluka o donošenju II. izmjena i dopuna Prostornog plana uređenja Općine Selnica („Službeni glasnik Međimurske županije“ broj 10/07 i 9/14), u daljnjem tekstu Odluka.

Članak 2.

- (1) Elaborat II. izmjena i dopuna Prostornog plana uređenja Općine Selnica izradila je tvrtka Urbia d.o.o. Čakovec.
- (2) Elaborat sadrži opće priloge, tekstualni dio i grafički dio.
- (3) Opći prilozi sadrže obrazac prostornog plana s podacima o nositelju izrade i podatke o izrađivaču.
- (4) Tekstualni dio sadrži Odluku o donošenju II. izmjena i dopuna Prostornog plana uređenja Općine Selnica s izmjenama i dopunama odredbi za provođenje.
- (5) Grafički dio sadrži slijedeće kartografske prikaze:

1.	KORIŠTENJE I NAMJENA POVRŠINA	MJ = 1:25.000
2.	INFRASTRUKTURNI SUSTAVI	MJ = 1:25.000
3.	UVJETI KORIŠTENJA, UREĐENJA I ZAŠTITE PROSTORA	MJ = 1:25 000
4.	GRAĐEVINSKA PODRUČJA	
4.2.	Građevinsko područje naselja Donji Koncovčak i Selnica	MJ = 1:5.000
4.4.	Građevinsko područje naselja Merhatovec	MJ = 1:5.000

- (6) Dosadašnji kartografski prikazi Prostornog plana uređenja Općine Selnica identičnih brojčanih oznaka i naziva prestaju važiti i zamjenjuju se kartografskim prikazima iz stavka 5. ovog članka.
- (7) Ostali kartografski prikazi Prostornog plana uređenja Općine Selnica utvrđeni I. izmjenama i dopunama iz 2014. ostaju na snazi i nadalje se primjenjuju.
- (8) Tekstualni i grafički dio Prostornog plana uređenja Prostornog plana uređenja Općine Selnica izrađeni su prema Pravilniku o sadržaju, mjerilima kartografskih prikaza, obveznim prostornim pokazateljima i standardu elaborata prostornih planova („Narodne novine“ broj 106/98, 39/04, 45/04 i 163/04).

Članak 3.

- (1) Sadržaj izmjena i dopuna PPUO Selnica odnosi se na:
- utvrđivanje izdvojenog područja za potrebe izvedbe bušotine za istraživanje i eksploataciju ugljikovodika na lokaciji „Pri Stezaj“ pri ulazu u naselja Selnica
 - prenamjena dijela stambene i dijela zone centralnih sadržaja u područje namijenjeno sportu i rekreaciji u Merhatovcu radi izvedbe sportskih igrališta,
 - izmjene odredbi za provođenje povezane s navedenim grafičkim izmjenama,
 - usklađenje uvjeta lociranja bušotina za istraživanje i eksploataciju ugljikovodika s Prostornim planom Međimurske županije,
 - usklađenje oznaka kategoriziranih prometnica s važećim propisima,
 - usklađenje uvjeta razvoja sustava za zaštitu od voda s izvedenim stanjem,
 - usklađenje uvjeta zaštite voda s važećim propisima,
 - usklađenje uvjeta zaštite ekološke mreže s Uredbom o ekološkoj mreži,
 - usklađenje uvjeta postupanja s otpadom s člankom 83. stavak 5. Zakona o održivom gospodarenju s otpadom.

II. ODREDBE ZA PROVOĐENJE

Članak 4.

- (1) U Odluci o donošenju Prostornog plana uređenja Općine Selnica (Službeni glasnik Međimurske županije broj 10/07 i 9/14), u članku 10. stavku 2. iza podnaslova „Zahvati u prostoru od važnosti za Županiju“ u alineji 1. iza podalineje 9. dodaje se nova podalineja 10. koja glasi:

„ - LC 20083 - Gornji Koncovčak (L20002) – Bukovec (Ž2006)“

Članak 5.

- (1) U članku 11. stavak 2. mijenja se i glasi:

„2) Postojeća i planirana izdvojena građevinska područja za formiranje čestica bušotina za istraživanje i eksploataciju ugljikovodika, te pripadajućih servisa, označene su na kartografskom prikazu građevinskog područja naselja Selnica – br. 4.2. /oznaka E1/.

- (2) U članku 11. iza stavka 5. dodaju se novi stavci 6. i 7. koji glase:

„6) Sukladno članku 44. odredbi za provođenje PP Međimurske županije, udaljenost osi bušotine od kategorizirane prometnice treba biti udaljena najmanje 50,0 m, a od stambene namjene najmanje 70,0 m.

7) Buka koja se u postupku eksploatacije ugljikovodika može javiti u okolnim građevinskim zonama stambene i druge namjene ne smije prelaziti granične vrijednosti utvrđene posebnim propisom.“

- (3) U članku 11. dosadašnji stavci 6., 7. i 8. postaju stavci 8., 9. i 10.

Članak 6.

- (1) U članku 115. stavku 4. alineji 5. tekst: „do razine kvalitete vode u recipijentu“ zamjenjuje se tekстом: „prema uvjetima iz Pravilnika o graničnim vrijednostima emisija otpadnih voda

(„Narodne novine“ broj 80/13, 43/14 i 27/15).

Članak 7.

(1) U članku 159. stavak 1. mijenja se i glasi:

„1) Sustav obrane od bujičnih voda na području Općine je dijelom uspostavljen izgradnjom retencija Selnica i Vučkovec, te kanaliziranjem dijela briježnih vodotoka, a dodatno se planira izgradnja:

- retencije Bratijanec na Gornjem potoku, kao proširenje retencije Selnica,
- retencija Preporčan I. i Praporčan II. „

Članak 8.

(1) U članku 166. stavku 2. alineji 2. tekst: „kvaliteti vode u recipijentu“ zamjenjuje se tekstom: „uvjetima iz Pravilnika o граниčnim vrijednostima emisija otpadnih voda („Narodne novine“ broj 80/13, 43/14 i 27/15)“.

Članak 9.

(1) U članku 170a. stavak 3. mijenja se i glasi:

- „3) Mjere zaštite za područja ekološke mreže odnose se na postupke kao što su:
- sprečavanje zarastanja travnjaka,
 - svrsishodna i opravdana prenamjena zemljišta,
 - osiguranje poticaja za očuvanje biološke raznolikosti,
 - gospodarenje travnjacima putem ispaše i režimom košnje, prilagođenim stanišnom tipu, uz prihvatljivo korištenje sredstava za zaštitu bilja i mineralnih gnojiva,
 - očuvanje bioloških vrsta značajnih za stanišni tip, zabrana namjernog unošenja stranih (alohtonih) vrsta i genetski modificiranih organizama,
 - očuvanje povoljne razine vrijednosti mineralnih tvari u tlima suhih i vlažnih travnjaka,
 - očuvanje povoljnog vodnog režima, uključujući visoku razinu podzemne vode na područjima cretova, vlažnih travnjaka i zajednica visokih zeleni.“

(2) U članku 170a. iza stavka 3. dodaje se novi stavak 4. koji glasi:

„4) Svi planovi, programi i zahvati koji mogu imati značajan negativni utjecaj na ciljne vrste, ciljna staništa i cjelovitost područja ekološke mreže, podliježu ocjeni prihvatljivosti zahvata za ekološku mrežu, sukladno članku 24. stavku 2. Zakonu o zaštiti prirode („Narodne novine broj 80/13) i članku 3. Pravilnika o ocjeni prihvatljivosti plana, programa i zahvata za ekološku mrežu („Narodne novine“ broj 118/09).“

Članak 10.

(1) U članku 179. iza stavka 1. dodaje se novi stavak 2. koji glasi:

„2) Lokacije za obavljanje djelatnosti postupanja s otpadom prema članku 83. stavku 5. Zakona o održivom gospodarenju s otpadom („Narodne novine“ broj 94/13) određuju se u gospodarskim zonama pretežito proizvodne namjene.“

(2) U članku 179. dosadašnji stavci 2. i 3. postaju stavci 3. i 4.

Članak 11.

- (1) U članku 200. stavku 1. alineja 3. se briše.
- (2) U članku 200. stavku 1. dosadašnje alineje od 4. do 7. postaju alineje od 3. do 6.

III. PRIJELAZNE I ZAVRŠNE ODREDBE

Članak 12.

- (1) Elaborat izvornika II. izmjena i dopune Prostornog plana uređenja Općine Selnica ovjerava predsjednik Općinskog vijeća.
- (2) Izvornik je izrađen u 4 primjerka.

Članak 13.

- (1) Uvid u Odluku o donošenju II. izmjena i dopuna Prostornog plana uređenja Općine Selnica, kao i druge elemente Plana, može se obaviti u Upravnim tijelima Općine.

Članak 14.

- (1) Odluka o donošenju Izmjena i dopuna Prostornog plana uređenja Općine Selnica objavit će se u „Službenom glasniku Međimurske županije“.
- (2) Odluka stupa na snagu osmog dana, od dana objave.
- (3) Za tumačenje Odluke nadležno je Općinsko vijeće.

Članak 15.

- (1) Nadzor nad provedbom ove Odluke obavlja nadležno Ministarstvo, u skladu s posebnim propisima.

OPĆINSKO VIJEĆE OPĆINE SELNICA

Klasa: 350-02/14-01/4
Urbroj: 2109-15-15-45
U Selnici, 17. srpnja 2015.

PREDSJEDNIK OPĆINSKOG VIJEĆA

Radovan Zadravec, dipl.ing.

III. GRAFIČKI DIO - KARTOGRAFSKI PRIKAZI II. ID PPUO

1.	KORIŠTENJE I NAMJENA POVRŠINA	MJ = 1:25.000
2.	INFRASTRUKTURNI SUSTAVI	MJ = 1:25.000
3.	UVJETI KORISTENJA, UREĐENJA I ZAŠTITE PROSTORA	MJ = 1:25 000
4.	GRAĐEVINSKA PODRUČJA	
4.2.	Građevinsko područje naselja Donji Koncovčak i Selnica	MJ = 1:5.000
4.4.	Građevinsko područje naselja Merhatovec	MJ = 1:5.000

NAPOMENA

Popis važećih kartografskih prikaza iz II. izmjena i dopuna PPUO Selnica iz 2014.

4.	GRAĐEVINSKA PODRUČJA	
4.1.	Građevinsko područje naselja Bukovec	MJ = 1:5.000
4.3.	Građevinsko područje naselja Donji Zebanec, Gornji Zebanec i Zebanec Selo	MJ = 1:5.000
4.5.	Građevinsko područje naselja Plešivica	MJ = 1:5.000
4.6.	Građevinsko područje naselja Praporčan	MJ = 1:5.000
4.7.	Građevinsko područje naselja Zaveščak	MJ = 1:5.000
4.8.	Gospodarska zona uz cestu D-209	MJ = 1:5.000

OBRAZLOŽENJE II. IZMJENA I DOPUNA PPUO

I.	OBRAZLOŽENJE
	1. Polazišta
	2. Ciljevi prostornog uređenja
	3. Plan prostornog uređenja
II.	Evidencija postupka izrade i donošenja PPUO

I. OBRAZLOŽENJE

1. Polazišta
2. Ciljevi izmjena i dopuna PPUO
3. Plan prostornog uređenja

SADRŽAJ OBRAZLOŽENJA II. IZMJENA I DOPUNA PPUO

1	POLAZIŠTA	26
1.1	OSNOVNI PODACI O OPĆINI SELNICA I PROSTORNOM PLANU UREĐENJA OPĆINE SELNICA.....	26
1.1.1	<i>Osnovni podaci o Općini Selnica</i>	26
2	CILJEVI IZMJENA I DOPUNA PPUO	30
3	PLAN PROSTORNOG UREĐENJA	31
3.1	PREDMET IZMJENA I DOPUNA PPUO.....	31
3.2	ORGANIZACIJA PROSTORA I OSNOVNA NAMJENA I KORIŠTENJE POVRŠINA.....	32
3.2.1	<i>Iskaz prostornih pokazatelja za namjenu površina</i>	32
3.2.2	<i>Građevinsko područje naselja</i>	33
3.2.3	<i>Izgrađene strukture izvan naselja</i>	37
3.3	PRIKAZ GOSPODARSKIH I DRUŠTVENIH DJELATNOSTI.....	38
3.4	UVJETI KORIŠTENJA I ZAŠTITE PROSTORA.....	38
3.5	RAZVOJ INFRASTRUKTURNIH SUSTAVA.....	38
3.6	POSTUPANJE S OTPADOM.....	38
3.7	SPREČAVANJE NEPOVOLJNA UTJECAJA NA OKOLIŠ.....	38

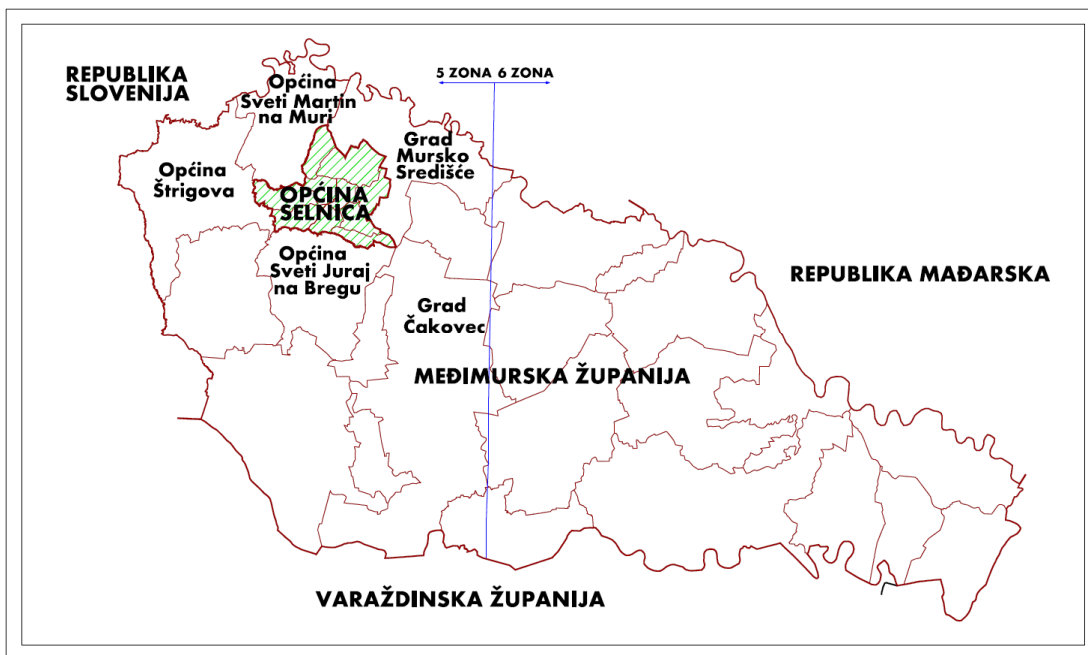
1 POLAZIŠTA

1.1 OSNOVNI PODACI O OPĆINI SELNICA I PROSTORNOM PLANU UREĐENJA OPĆINE SELNICA

1.1.1 Osnovni podaci o Općini Selnica

Općina Selnica smještena je u sjeverozapadnom dijelu Međimurske županije. Općina spada u prosječne, odnosno srednje velike općine u Županiji, te s 24,8376 km² čini 3,42% ukupne površine Županije.

Općina Selnica graniči zapadno s Općinom Štrigova, sjeverno s Općinom Sveti Martin na Muri, istočno s Gradom Mursko Središće, dok južno graniči s Općinom Sveti Juraj na Bregu.



Prikaz 1 Pozicija Općine Selnica u Međimurskoj županiji

Prema popisu stanovništva iz 2011. godine Općina je imala 2.991 stanovnika. Prema popisu iz 2001. u Općini je evidentirano 3.442 stanovnika.

Gustoća naseljenosti s 2.991 stanovnika iz 2011. je 120,42 st/km².

U sastav Općine ulaze 10 naselja – Bukovec, Donji Koncovčak, Donji Zebanec, Gornji Zebanec, Merhatovec, Plešivica, Praporčan, Selnica, Zaveščak i Zebanec Selo.

1.1.2 Osnovni podaci o Prostornom planu uređenja Općine Selnica (Sl.gl.Međ.žup. br. 10/07)

Prostorni plan uređenja Općine Selnica (u daljnjem tekstu PPUO Selnica) izrađen je od tvrtke Urbia d.o.o. Čakovec 2007. godine.

Odluka o donošenju PPUO Selnica usvojena je na 13. sjednici Općinskog vijeća Općine Selnica, održanoj 20. rujna 2007. Odluka o donošenju PPUO Selnica objavljena je u Službenom glasniku Međimurske županije br. 10/07.

I. izmjene i dopune Prostornog plana uređenja Općine Selnica izrađene su također od tvrtke Urbia 2014. godine Odluka o usvajanju je donijelo Općinsko vijeće na 9. sjednici vijeća održanoj 25. srpnja 2014. Odluka je objavljena u Službenom glasniku Međimurske županije br. 9/14. I. izmjene i dopune PPUO Selnica izrađene su temeljem Zakona o prostornom uređenju i gradnji. Izvršeno je usklađenje Plana sa svim propisima i novim digitalnim katastarskim podlogama, te su i izrađeni novi kartografski prikazi koji su zamijenili sve kartografske prikaze iz 2007.

1.2 RAZLOZI POKRETANJA POSTUPKA IZMJENE I DOPUNE PPUO SELNICA I OBILJEŽJA POVRŠINA KOJE SU PREDMET IZMJENE

Razlog za pokretanje postupka izrade i donošenja ID PPUO je izašao iz zahtjeva društva INA d.d. , a odnosi se na omogućavanje lociranja jedne nove plinske bušotine na područje uz naselje Selnica. Kako se radi o zoni koja je PPUO predviđena za razvoj naselja i neizgrađena je, potrebno je ukinuti građevinsko područje na predmetnom zemljištu, ukoliko se želi realizirati nova bušotina.

Dodatno su se planirale izvršiti izmjene radi mogućnosti uređenja kampa kod retencije Selnica i opravdane manje korekcije građevinskih područja naselja, odnosno izmjene namjene površina unutar naselja. Naknadno je ustanovljeno da za gradnju kampa prethodno treba biti izvršena izmjena odredbi PP Međimurske županije, u smislu utvrđivanja turističke zone izvan građevinskog područja naselja. Stoga se od navedenog za sada odustalo. U okviru prostora rekreacijskog područja uz retenciju Selnica moguće je temeljem posebnih propisa locirati kamp do 30 jedinica, što je u prvoj fazi, za početak razvoja turizma, dovoljno.

Na zahtjev MO Merhatovec planira se proširiti postojeća zona sporta i rekreacije u Merhatovcu, kako bi se osigurali prostorni uvjeti za izvedbu sportskih igrališta.

Nositelj izrade ID PPUO je u postupku izrade prostornog plana prikupio podatke o infrastrukturi i posebne zahtjeve tijela s javnim ovlastima.

Sukladno Zakonu upiti za izdavanje posebnih zahtjeva glade planiranih izmjena i dopuna su upućeni slijedećim tijelima:

MINISTARSTVA I UPRAVNA TIJELA

1. Ministarstvo kulture, Uprava za zaštitu kulturne baštine, Konzervatorski odjel u Varaždinu, Ivana Gundulića 2, Varaždin
2. Ministarstvo zaštite okoliša i prirode, Uprava za zaštitu prirode, Ulica Republike Austrije 14, Zagreb
3. Ministarstvo unutarnjih poslova policijska uprava Međimurska, Jakova Gotovca 7, Čakovec
4. Upravni odjel za prostorno uređenje i gradnju u Međimurskoj županiji, Odsjek za prostorno uređenje, Odsjek za zaštitu okoliša i komunalno gospodarstvo, Ruđera Boškovića 2
5. Upravni odjel za prostorno uređenje i gradnju u Međimurskoj županiji, Odsjek za zaštitu okoliša i komunalno gospodarstvo, Ruđera Boškovića 2

6. Ured državne uprave u Međimurskoj županiji, Služba za gospodarstvo i imovinsko – pravne poslove, Odjel za gospodarstvo, Ruđera Boškovića 2, Čakovec

DRŽAVNE AGENCIJE I JAVNE USTANOVE

7. Državni zavod za zaštitu prirode, Trg Mažuranića 5, Zagreb
8. Državna uprava za zaštitu i spašavanje, Područni ured za zaštitu i spašavanje, Zrinsko – Frankopanska 9, Čakovec
9. Hrvatska regulatorna agencija za mrežne djelatnosti, R.F. Mihanovića 9, Zagreb
10. Hrvatske vode, VGO za Muru i gornju Dravu, Varaždin, Međimurska 26b
11. Hrvatske vode, VGI za mali sliv „Trnava“, Čakovec, Ivana Mažuranića 2
12. Zavod za prostorno uređenje Međimurske županije, Ruđera Boškovića 2, Čakovec
13. Javna ustanova za upravljanje zaštićenim prirodnim vrijednostima na području Međimurske županije, Ruđera Boškovića 2, Čakovec
14. Županijska uprava za ceste Međimurske županije, Mihovljanska 70, Čakovec

TVRTKE ZA GRADNJU I UPRAVLJANJE INFRASTRUKTURNIM SUSTAVIMA

15. Hrvatske ceste d.o.o., Sektor za studije i projektiranje, Vončinina 3, Zagreb
16. HŽ infrastruktura d.o.o., Mihanovićeve 12, Zagreb
17. HEP-Operator prijenosnog sustava d.o.o., Sektor za tehničku potporu, Služba za pripremu izgradnje i izgradnju, Kupskabb, 10 001 Zagreb
18. HEP – Operator distribucijskog sustava d.o.o., Elektra Čakovec, Žrtava fašizma 2, Čakovec
19. JANAF, Miramarska cesta 24, Zagreb
20. INA – industrija nafte d.d., Sektor istraživanja i proizvodnje nafte i plina za jugoistočnu Europu, Zagreb, Avenija Većeslava Holjevc 10, Zagreb
21. PLINACRO d.o.o., Sektor transporta plina, Savska cesta 88a, Zagreb
22. Međimurske vode d.o.o. Čakovec, Matice Hrvatske 10, Čakovec
23. Međimurje – plin d.o.o. Čakovec, Obrtnička 4, Čakovec

OSTALI

24. Mjesni odbori

Zahtjevi su upućeni 13. veljače 2015. Unutar zadanog roka od 30 dana zaprimljeno je:

1. Zavod za prostorno uređenje Međimurske županije, R.Boškovića 2, Čakovec dostavio je očitovanje o nepostojanju posebnih zahtjeva izvan odredbi PP Međimurske županije (Sl.gl.Međ.žup. br 7/01, 8/01 i 23/10).
2. Županijska uprava za ceste Čakovec, Mihovljanska 70, Čakovec, dostavila je podatke o cestama u nadležnosti ŽUC MŽ, te utvrdila propise iz područja svoje nadležnosti, utemeljene na Zakonu o cestama (NN 181/11). Od zadnje izmjene i dopune PPUO došlo je do prekategoricizacije cesta u nadležnosti ŽUC-a MŽ, pa traže da se izmjene ažuriraju.
3. Ured državne uprave u Međimurskoj županiji, Služba za gospodarstvo i imovinsko – pravne poslove, Odjel za gospodarstvo dostavio je očitovanje da ukoliko se zadrže dosadašnji uvjeti u odnosu na šume da Ured nema posebnih zahtjeva.
4. Ministarstvo unutarnjih poslova, PU Međimurska dostavio je popis propisa i uvjete kojima se osigurava mogućnost primjene urbanističkih mjera za provedbu evakuacije i spašavanja ljudi, životinja i imovine, te pristup vozila za gašenje požara i izvora vode za gašenje požara.
5. Hrvatska regulatorna agencija za mrežne djelatnosti dostavila je opće kojima se u prostornim planovima plana osigurava tržišno poslovanja operatera – fiksne i mobilne telefonije.

6. PLINACRO d.o.o., Sektor transporta plina, Savska cesta 88a, Zagreb se očitovao da područjem Općine Selnica prolazi magistralni plinovod Mihovljan – Mursko Središće DN 150/50. te traže da se u slučaju mogućeg utjecaja izmjena i dopuna PPUO na plinovod, osigura zaštitni koridor navedenog plinovoda i to 30 m lijevo i desno od osi.
7. Hrvatske vode VGO za Muru i gornju Dravu Varaždin, dostavile su opće uvjete zaštite voda.
8. Državni zavod za zaštitu prirode dostavio je stručnu podlogu „Mjere zaštite prirode (prijedlozi zahtjeva zaštite prirode) za II. izmjene i dopune Prostornog plana uređenja Općine Selnica.
9. Hrvatske ceste, Sektor za studije i projektiranje, Vončinina 3, Zagreb dostavile su podatke o cestama u nadležnosti HC-a, te utvrdila propise iz područja svoje nadležnosti, utemeljene na Zakonu o cestama (NN 181/11).
10. INA – industrija nafte d.d., dostavila je podatke o prostornim potrebama lociranja istražne bušotine Selnica -1 istok (Sel-1is) i pripadajućih pratećih sadržaja, te prikaz pristupa na pristupnu prometnicu – ŽC 2005.
11. Međimurske vode, Matice Hrvatske 10, Čakovec, dostavile su podatke i opće uvjete glede izgradnje vodoopskrbnog sustava i sustava odvodnje na području obuhvata prostornog plana.
12. Državna uprava za zaštitu i spašavanje, Područni ured za zaštitu i spašavanje dostavio je popis propisa i opće uvjete zaštite i spašavanja za prostorne planove za ovo područje.
13. Hrvatske vode, VGI za mali sliv „Trnava“, Čakovec očitovala se da je u odredbama PPUO potrebno zadržati mjere zaštite voda utvrđene I. ID PPUO Selnica iz 2014.
14. Ministarstvo okoliša i prirode, Ul. Republike Austrije 14, Zagreb je dostavilo očitovanje o zaštićenim područjima prema Zakonu o zaštiti prirode i ekološkoj mreži unutar područja Općine Selnica.
15. HEP, Operator distribucijskog sustava - DP Elektra Čakovec, Žrtava fašizma 2, Čakovec dostavio je očitovanje o nepostojanju posebnih zahtjeva u odnosu na razloge izmjene i dopune PPUO.
16. Ministarstvo kulture, Uprava za zaštitu kulturne baštine, Konzervatorski odjel u Varaždinu očitovalo se da i nadalje vrijede uvjeti zaštite kulturne baštine koji su utvrđeni I. izmjenama i dopunama PPUO Selnica.
17. Javna ustanova za upravljanje zaštićenim prirodnim vrijednostima na području Međimurske županije dostavila je opće uvjete zaštite prirode koji proizlaze iz županijskih akata.

Sukladno Zakonu, za tijela koja nisu u utvrđenom roku dostavila zahtjeve, smatra se da nemaju zahtjeva. U utvrđenom roku od 30 dana nisu se očitovala slijedeća tijela:

18. Upravni odjel za prostorno uređenje i gradnju u Međimurskoj županiji, Odsjek za prostorno uređenje, Odsjek za zaštitu okoliša i komunalno gospodarstvo, Ruđera Boškovića 2
19. Upravni odjel za prostorno uređenje i gradnju u Međimurskoj županiji, Odsjek za zaštitu okoliša i komunalno gospodarstvo, Ruđera Boškovića 2
20. HŽ infrastruktura d.o.o., Mihanovićeve 12, Zagreb
21. HEP-Operator prijenosnog sustava d.o.o., Sektor za tehničku potporu, Služba za pripremu izgradnje i izgradnju, Kupska bb, 10 001 Zagreb
22. Međimurje – plin d.o.o. Čakovec, Obrtnička 4, Čakovec
23. Hrvatske šume, Uprava šuma Podružnica Koprivnica, Šumarija Čakovec, Dr. A. Starčevića 57, Čakovec
24. Mjesni odbori

Popis dostavljenih zahtjeva je naveden u poglavlju - Evidencija postupka izrade i donošenja prostornog plana, a preslike su dane digitalno.

2 CILJEVI IZMJENA I DOPUNA PPUO

II. izmjenama i dopunama PPUO Selnica, ne mijenjaju se osnovni ciljevi prostornog razvoja, već se radi o zahvatima koji se u sadržajnom smislu mogu smatrati ciljanim ili tzv. „točkastim“ izmjenama prostornog plana.

Prema Odluci o izradi izmjena i dopuna PPUO :

- Cilj izmjena i dopuna PPUO koje se odnose na zasnivanje novog izdvojenog područja za potrebe lociranja bušotine Selnica-1istok (Sel-1is) u okvirima već prethodno utvrđenog eksploatacijskog polja EPU Zebanec je prilagodba postupka daljnjih istražnih radnji u okvirima EPU Vučkovec u skladu s tehnologijom INE, koja je s djelatnošću istraživanja i eksploatacije ugljikovodika već prisutna na ovom području. Smanjenje planirane stambene zone radi izgradnje bušotine ne narušava mogućnost širenja stambenih područja Selnice, pošto planiranih stambenih zona generalno gledano ima dovoljno za planirana demografska kretanja.
- Cilj proširenja postojeće zone sporta i rekreacije unutar naselja Merhatovec na dio postojeće zone centralnih sadržaja i dio stambene zone, je osiguranje prostornih uvjeta za izvedbu sportskih igrališta, jer dosadašnja zona rekreacije nema dovoljnu dužinu za izvedbu staze za trčanje.

3 PLAN PROSTORNOG UREĐENJA

3.1 PREDMET IZMJENA I DOPUNA PPUO

Ovim II. izmjenama i dopunama Prostornog plana uređenja Općine Selnica utvrđuju se novi kartografski prikazi koji zamjenjuju kartografske prikaze istih naziva i brojeva:

1.	KORIŠTENJE I NAMJENA POVRŠINA	MJ = 1:25.000
2.	INFRASTRUKTURNI SUSTAVI	MJ = 1:25.000
3.	UVJETI KORIŠTENJA, UREĐENJA I ZAŠTITE PROSTORA	MJ = 1:25 000
4.	GRAĐEVINSKA PODRUČJA	
4.2.	Građevinsko područje naselja Donji Koncovčak i Selnica	MJ = 1:5.000
4.4.	Građevinsko područje naselja Merhatovec	MJ = 1:5.000

Dosadašnjim PPUO Selnica (I. izmjene i dopune iz 2014.) utvrđeni kartografski prikazi koji se ne mijenjaju ovom izmjenom i nadalje se koriste u posljednjem promijenjenom obliku. To su slijedeći kartografski prikazi:

4.	GRAĐEVINSKA PODRUČJA	
4.1.	Građevinsko područje naselja Bukovec	MJ = 1:5.000
4.3.	Građevinsko područje naselja Donji Zebanec, Gornji Zebanec i Zebanec Selo	MJ = 1:5.000
4.5.	Građevinsko područje naselja Plešivica	MJ = 1:5.000
4.6.	Građevinsko područje naselja Praporčan	MJ = 1:5.000
4.7.	Građevinsko područje naselja Zaveščak	MJ = 1:5.000
4.8.	Gospodarska zona uz cestu D-209	MJ = 1:5.000

II. izmjene i dopune PPUO Selnica na grafičkim prikazima odnose se na slijedeće promjene:

1. Smanjuje se građevinsko područje naselje Selnica južnom dijelu naselja u zoni „Pri Stezaj“, zapadno od županijske ceste ŽC 2005.
2. Utvrđuje se novo izdvojeno područje za istraživanje i eksploataciju ugljikovodika /oznake E1/ unutar područja utvrđenog Eksploatacijskog polja Zebanec. Površina izdvojenog područja utvrđena je prema stručnoj podlozi izrađenoj od INA d.d.
3. Ukidanjem planirane stambene zone ukida se i obveza izrade provedbenog prostornog plana za područje „Pri Stezaj“.
4. Unutar naselja Merhatovec izvršena je prenamjena dijela zone centralnih sadržaja u zonu sporta i rekreacije, radi osiguravanja prostornih uvjeta za izvedbu vanjskih sportskih igrališta.
5. Prema izmijeni i dopuni Odluke o razvrstavanju javnih cesta NN 94/14 ucrтана je LC - 20083.

Izmjene i dopune PPUO u grafičkom dijelu prate i promjene odredbi za provođenje.

Zbog propusta u II. ID PPUO Selnica, dodatno se vrši usklađenje Plana s člankom 83. stavkom 5. Zakona o održivom gospodarenju s otpadom („Narodne novine“ broj 94/13), prema kojem je određivanje područja za lociranje djelatnosti postupanja s otpadom u slučajevima kad se radi o sirovini za proizvodnju, a nije u nadležnosti Države ni Županije.

3.2 ORGANIZACIJA PROSTORA I OSNOVNA NAMJENA I KORIŠTENJE POVRŠINA

3.2.1 Iskaz prostornih pokazatelja za namjenu površina

Red broj	OPĆINA SELNICA	Oznaka	Ukupno ha	% od površine Općine	% od površine Županije	stan/ha ha/stan*
1.0	ISKAZ PROSTORNIH POKAZATELJA ZA NAMJENU POVRŠINA					
1.1	Građevinska područja ukupno	GP	497,3486	20,0240%	0,6817%	6,01
	izgrađeni dio GP / ukupno GP		81,62%			
	– izgrađeni dio GP		405,9139	16,3427%	0,5564%	7,37
	– neizgrađeni dio GP		91,4347	3,6813%	0,1253%	
1.2	Izgrađene strukture van građ.područja		129,3526	5,2079%	0,1773%	23,12
	– postojeće izdvojene čestice poljopr. gospodarstava za uzgoj životinja	PG	1,5930	0,0641%	0,0022%	
	– izdvojena područja eksploatacije ugljikovodika - istražne/eksploat. bušotine	E1	2,4923	0,1003%	0,0034%	
	– planirana rekreacijska zona uz retenciju Selnica	R1, T4	5,7678	0,2322%	0,0079%	
	– sportski park i izletišta u Plešivici	R1, T2, T3	3,7657	0,1516%	0,0052%	
	– sportski parkovi u Zaveščaku	R1	2,7819	0,1120%	0,0038%	
	– sportski park u Praporčanu	R1	1,8058	0,0727%	0,0025%	
	– sportski park u Bukovcu	R1	1,8100	0,0729%	0,0025%	
	– turističko područje uz Merhatovec	T2,R6	7,8602	0,3165%	0,0108%	
	– gospodarska zona uz D209	I1	17,3575	0,6988%	0,0238%	
	– lovački domovi	LD	0,4878	0,0196%	0,0007%	
	– zone vikend izgradnje	VZ	83,6306	3,3671%	0,1146%	
1.3	Poljoprivredne površine ukupno	P	1.185,3071	47,7222%	1,6247%	0,40
	– osobito vrijedno obradivo tlo	P1	0,0000	0,0000%	0,0000%	
	– vrijedno obradivo tlo	P2	441,7639	17,7861%	0,6055%	
	– ostalo obradivo tlo	P3	743,5432	29,9361%	1,0192%	
1.4	Šumske površine ukupno	Š	566,5628	22,8106%	0,7766%	0,19
	– gospodarske	Š1	25,0256	1,0076%	0,0343%	
	– zaštitne šume	Š2	541,5372	21,8031%	0,7423%	
	– šume posebne namjene	Š3	0,0000	0,0000%	0,0000%	
1.5	Ostale poljoprivredne i šumske površine ukupno	PŠ	0,0000	0,0000%	0,0000%	0,00
1.6	Vodene površine ukupno		101,6899	4,0942%	0,1394%	0,03
	– retencije	R	37,1393	1,4953%	0,0509%	
	– vodotoci	32,27 km	64,5506	2,5989%	0,0885%	
1.7	Ostale površine ukupno		3,5046	0,1411%	0,0048%	0,00
	– voćnjaci		3,5046	0,1411%	0,0048%	
	OPĆINA SELNICA UKUPNO		2.483,7656	100,00%	3,4046%	0,83

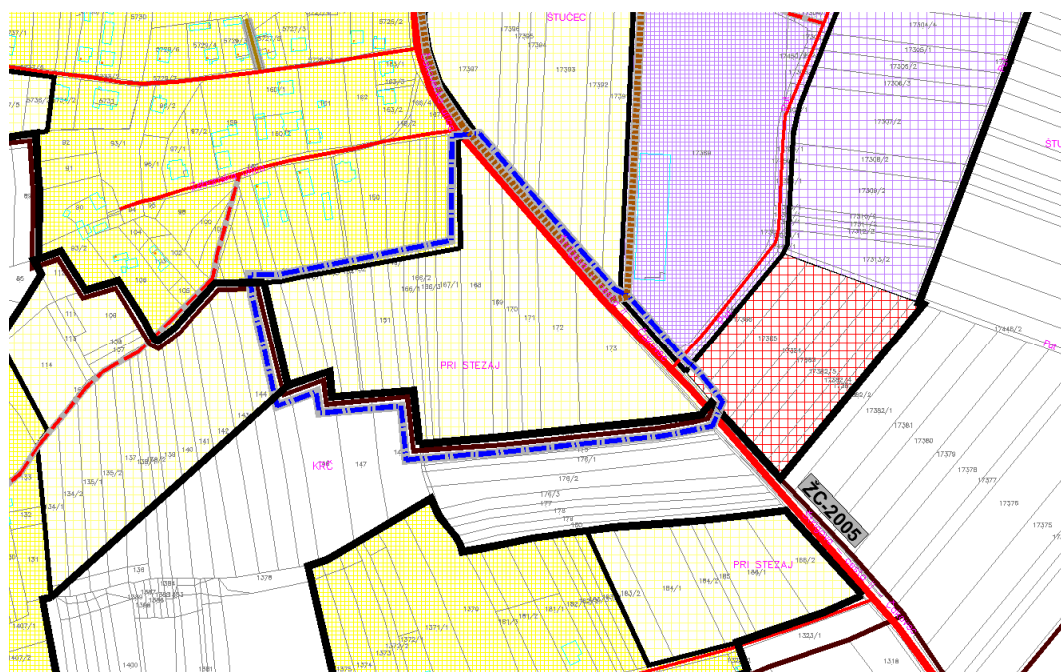
Prikaz 2 Tablični prikaz prostornih pokazatelja– br. 3 prema Pravilniku

Ovim II. ciljanim izmjenama i dopunama PPUO Selnica se mijenja iskaz prostornih pokazatelja za namjenu površina jedinice lokalne samouprave na način da se:

- građevinsko područje /GP/ se smanjuje za 3,85 ha i sada iznosi 497,3486 ha
- izdvojena područja za istraživanje i eksploataciju ugljikovodika se povećavaju za cca 1,8932 ha i sada iznose ukupno cca 2,4923 ha
- zbog osiguranja dovoljne udaljenosti prema građevinskim područjima povećava se površina ostalog obradivog tla /P3/ između građevinskog područja Selnice i zone namijenjene bušotini i to za cca 1,9562 ha, tako da površina ostalog obradivog tla /P3/ sada iznosi cca 743,5432 ha.

3.2.2 Građevinsko područje naselja

Površina građevinskih područja naselja se ovim izmjenama i dopunama PPUO mijenja na način da se građevinsko područje ukupno smanjuje za 3,85 ha, što se odnosi na naselje Selnica gdje se za navedenu površinu smanjuje građevinsko područje stambene namjene.

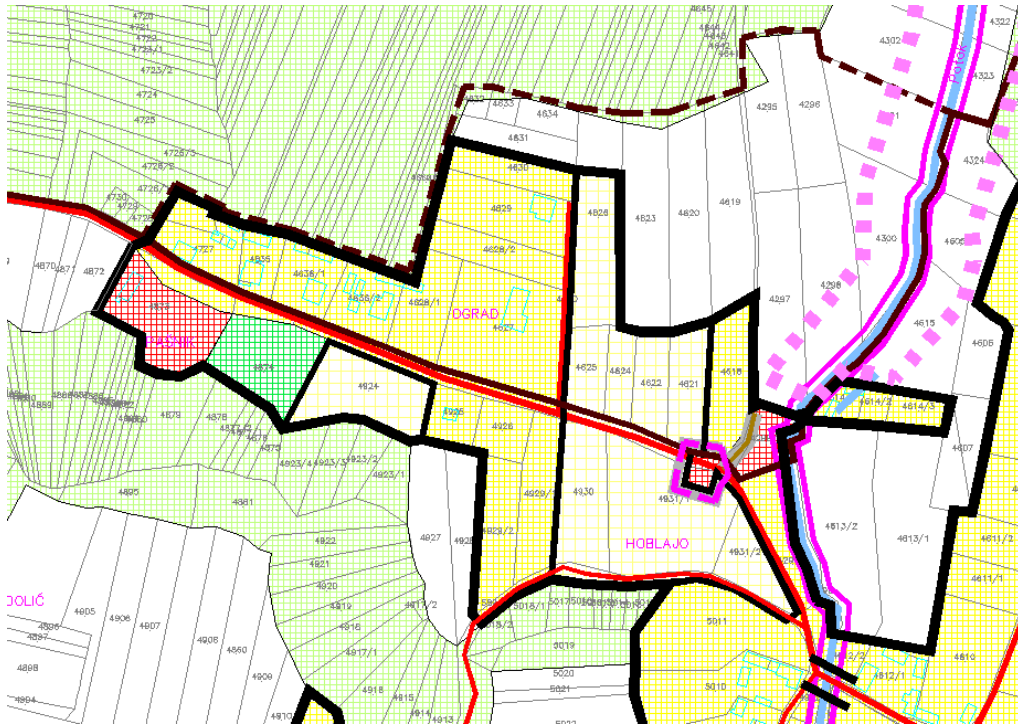


Prikaz 3 Dio područja za razvoj stambene zone koji se ukida, čime prestaje i obveza izrade provedbenog plana za navedenu zonu

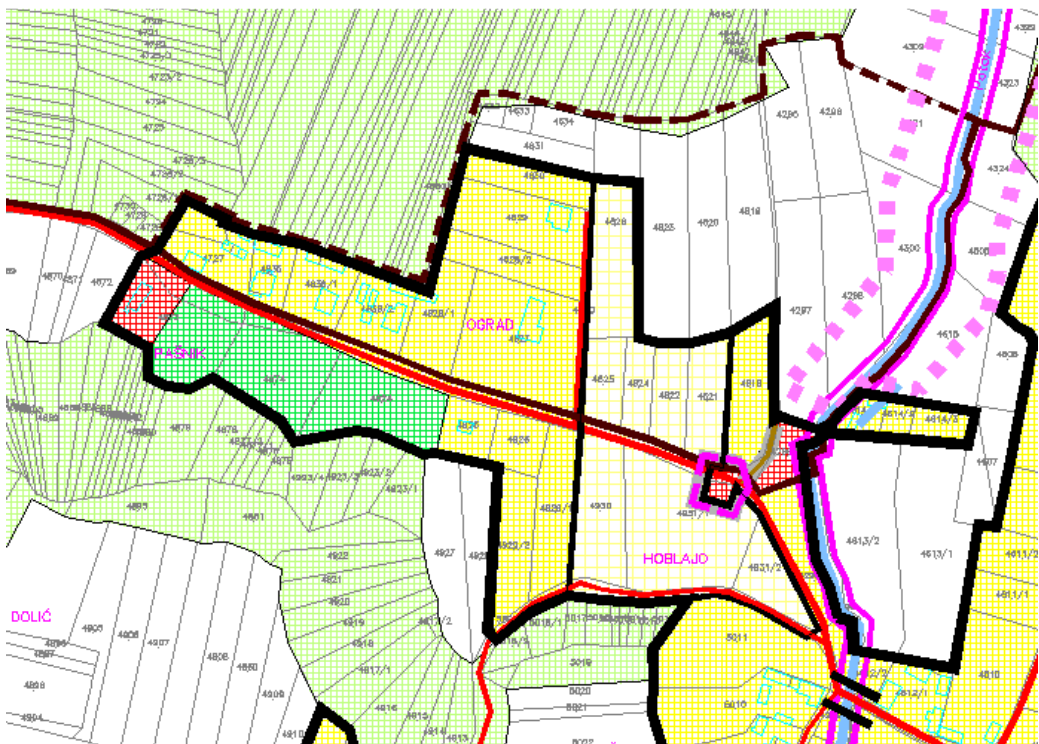
U Merhatovcu se ukupna površina građevinskog područja ne mijenja.

Povećava se zona sporta i rekreacije za 0,4372 ha tako da sada iznosi 0,6646 ha. i to na uštrb 0,1281 zone centralnih i društvenih sadržaja i 0,3091 ha na uštrb stambene zone.

II. IZMJENE I DOPUNE PROSTORNOG PLANA UREĐENJA OPĆINE SELNICA
Obrazloženje



Prikaz 4 Merhatovec – stanje prema I. ID PPUO Selnica



Prikaz 5 Merhatovec – prikaz izmijenjenog stanja prema III. ID PPUO

II. IZMJENE I DOPUNE PROSTORNOG PLANA UREĐENJA OPĆINE SELNICA
 Obrazloženje

Građevinsko područje naselja	NASELJE	Ukupno građevinsko područje prema I. ID PPUO iz 2014./ha/	Povećanje /smanjenje građevinskog područja u odnosu na I. ID PPUO iz 2014./ha/	Ukupno građevinsko područje prema ovoj II. ID PPUO /ha/	Stambene zone /ha/	Centralni sadržaji /ha/	Gospodarske zone /ha/	Zona sporta i rekreacije /ha/	Tradicijsko i urbano zelenilo /ha/	Groblje unutar naselja /ha/
izgrađeno , odnosno uređeno	<i>Bukovec</i>	34,5420	0,00%	34,5420	34,5420					
	Donji Koncovčak	32,9575	0,00%	32,9575	30,0979	0,4235		0,8415	1,5946	
	<i>Donji Zebanec</i>	31,2890	0,00%	31,2890	31,2653				0,0237	
	Gornji Zebanec	34,8045	0,00%	34,8045	34,7848				0,0197	
	Merhatovec	29,2038	0,84%	29,4482	28,5430	0,2406		0,6646		
	<i>Plešivica</i>	17,4926	0,00%	17,4926	17,4926					
	<i>Praporčan</i>	32,0515	0,00%	32,0515	32,0515					
	Selnica	109,3054	-0,16%	109,1334	99,2242	2,8795	4,0327	1,6574	0,0507	1,2889
	<i>Zaveščak</i>	37,1597	0,00%	37,1597	37,1239	0,0358				
Zebanec Selo	47,0355	0,00%	47,0355	44,1903	0,9569		1,8017	0,0866		
ukupno		405,8415	0,02%	405,9139	389,3155	4,5363	4,0327	4,9652	1,7753	1,2889
površine za razvoj - za stambenu funkciju iskazane su samo za dijelove naselja s utvrđenim granicama građevinskog područja	<i>Bukovec</i>									
	Donji Koncovčak	9,6463	0,00%	9,6463	9,6463					
	<i>Donji Zebanec</i>	3,6042	0,00%	3,6042	3,6042					
	Gornji Zebanec	10,5124	0,00%	10,5124	10,5124					
	Merhatovec	11,5108	-2,12%	11,2664	11,2664					
	<i>Plešivica</i>	3,0631	0,00%	3,0631	3,0631					
	<i>Praporčan</i>									
	Selnica	46,3585	-7,93%	42,6811	31,5492	2,7325	4,7251	1,5064	0,6468	1,5211
	<i>Zaveščak</i>		0,00%							
Zebanec Selo	10,6612	0,00%	10,6612	10,0993	0,5053			0,0566		
ukupno		95,3565	-4,11%	91,4347	79,7409	3,2378	4,7251	1,5064	0,7034	1,5211

II. IZMJENE I DOPUNE PROSTORNOG PLANA UREĐENJA OPĆINE SELNICA
 Obrazloženje

Građevinsko područje naselja	NASELJE	Ukupno građevinsko područje prema I. ID PPUO iz 2014./ha/	Povećanje /smanjenje građevinskog područja u odnosu na I. ID PPUO iz 2014./ha/	Ukupno građevinsko područje prema ovoj II. ID PPUO /ha/	Stambene zone /ha/	Centralni sadržaji /ha/	Gospodarske zone /ha/	Zona sporta i rekreacije /ha/	Tradicijsko i urbano zelenilo /ha/	Groblje unutar naselja /ha/
ukupno predviđeno planom	Donji Koncovčak	42,6038	0,00%	42,6038	39,7442	0,4235		0,8415	1,5946	
	<i>Donji Zebanec</i>	34,8932	0,00%	34,8932	34,8695				0,0237	
	Gornji Zebanec	45,3169	0,00%	45,3169	45,2972				0,0197	
	Merhatovec	40,7146	0,00%	40,7146	39,8094	0,2406		0,6646		
	<i>Plešivica</i>	20,5557	0,00%	20,5557	20,5557					
	<i>Praporčan</i>	32,0515	0,00%	32,0515	32,0515					
	Selnica	155,6639	-2,47%	151,8145	130,7734	5,6120	8,7578	3,1638	0,6975	2,8100
	<i>Zaveščak</i>	37,1597	0,00%	37,1597	37,1239	0,0358		0,0000	0,0000	
	Zebanec Selo	57,6967	0,00%	57,6967	54,2896	1,4622		1,8017	0,1432	
ukupno		501,1980	-0,77%	497,3486	469,0564	7,7741	8,7578	6,4716	2,4787	2,8100

Prikaz 6 Prikaz odnosa funkcionalnih zona unutar naselja Općine prema ovoj II. ID PPUO i s usporedbom prema I. ID PPUO Selnica iz 2014.

3.2.3 Izgrađene strukture izvan naselja

Formira se novo izdvojeno područje namijenjeno zasnivanju bušotina za potrebe istraživanja i eksploatacije ugljikovodika /oznaka E/.

Područje se nalazi unutar već otprije utvrđenog eksploatacijskog polja Zebanec.

Prema stručnoj podlozi dobivenoj od INA d.d. planirana bušotina naziva Selnica – 1 istok (Sel-1is) je 30,0 m udaljena od županijske ceste, a isto toliko ili nešto više od granice građevinskih područja naselja Selnica i Gornji Zebanec.

Samo izdvojeno područje je nešto šire dimenzionirano, nego što je danu u stručnoj podlozi, te njegova površina iznosi cca 1,9 ha.

Za uređenje ovog izdvojenog područja nije potrebna prethodna izrada provedbenog prostornog plana, jer su uvjeti za njegovo zasnivanje detaljno (na razini UPU-a) utvrđeni u članku 11. i 108. odredbi za provođenje PPUO Selnica i posebnim propisima kojima se osigurava zaštita okolnog područja od utjecaja djelatnosti.

Iako se navedenim člankom utvrđuje da za zasnivanje čestica bušotina nije potrebno posebno definirati izdvojeno građevinsko područje, u ovom slučaju je to ipak učinjeno, kao i kod izdvojenog područja istočno od Selnice i sjeverno od ŽC 2005.



Prikaz 7 Prikaz novoutvrđenih građevinskih područja preklapljen na grafički prikaz čestice bušotine Sel-1is, prema stručnoj podlozi INA d.d.

Uvjeti lociranja bušotine se usklađuju s obveznom primjenom stavaka 2. i 3. članka 44. odredbi za provođenje PP Međimurske županije, na način da se u PPUO Selnica utvrdi uvjet da se bušotine mogu locirati minimalno 50,0 m od kategorizirane prometnice i minimalno 70,0 m od stambene namjene. Prema prijedlogu lokacija ove bušotine zadovoljava navedene uvjete.

3.3 PRIKAZ GOSPODARSKIH I DRUŠTVENIH DJELATNOSTI

Uvjeti lociranja i gradnje za ostale gospodarske djelatnosti već su utvrđene u PPUO Selnica, te se ne mijenjaju.

U odnosu na dosadašnji plan ovime se ne planiraju mijenjati uvjeti gradnje građevina društvenih djelatnosti.

3.4 UVJETI KORIŠTENJA I ZAŠTITE PROSTORA

Uvjeti korištenja i zaštite prostora u odnosu na prirodne, kulturne i ambijentalne vrijednosti su s važećim propisima usklađene u II. izmjenama i dopunama PPUO Selnica iz 2014. godine, a korekcija koja se sada vrši odnosi se samo na usklađenje Plana s novim propisima u odnosu na zaštitu ekološke mreže.

3.5 RAZVOJ INFRASTRUKTURNIH SUSTAVA

Uvjeti razvoja infrastrukturnih sustava se u odnosu na I. izmjene i dopune PPUO Selnica načelno ne mijenjaju.

Izmjena se odnosi na usklađenje s izmjenom i dopunom Odluke o razvrstavanju javnih cesta iz 2014, prema kojoj je u PPUO evidentirana lokalna cesta je LC – 20083 - Gornji Koncovčak (L 20002) – Bukovec (Ž 2006).

Korigiraju se uvjeti daljnjeg razvoja sustava obrane od bujičnih voda na području Općine, u smislu da se ažurira stanje izvedenosti. Uz retenciju Selnica dovršena je i retencija Vučkovec, a dodatno se planira izgradnja:

- retencije Bratijanec na Gornjem potoku, kao proširenje retencije Selnica,
- retencija Preporčan I. i Praporčan II.

3.6 POSTUPANJE S OTPADOM

Uvjeti iz II. izmjena i dopuna PPUO Selnica iz 2014 se načelno ne mijenjaju, osim što se odredbe usklađuju s članku 83. stavku 5. Zakona o održivom gospodarenju s otpadom („Narodne novine“ broj 94/13), temeljem kojeg jedinice lokalne samouprave određuju mogućnost lociranja građevina za obavljanje djelatnosti postupanja s otpadom za otpad koji se koristi kao sirovina u proizvodnji, a nije u neposrednoj nadležnosti Države ni Županije.

Lokacije za uređenje takvih prostora utvrđuju se u gospodarskim zonama, sukladno posebni propisima za gradnju navedenih sadržaja.

3.7 SPREČAVANJE NEPOVOLJNA UTJECAJA NA OKOLIŠ

Sve mjere kojima se određuju uvjeti sprečavanja nepovoljna utjecaja na okoliš, definirane II. izmjenama i dopunama PPUO Selnica iz 2014 se zadržavaju.

II. EVIDENCIJA POSTUPKA IZRADE II. ID PPUO

1. Odluka o izradi II. Izmjene i dopune PPUO Selnica („Službeni glasnik Međimurske županije“ br. 10/07 i 9/14) Klasa: 350-02/14-01/4 Ur.broj: 2109/15-14-01, Selnica, 3.10.2014., objavljena u Sl.gl.Međ.žup. br. 13/14
2. Obavijest o izradi II. Izmjene i dopune PPUO Selnica za javnost
3. Upit za dostavu zahtjeva za izradu II. Izmjene i dopune PPUO Selnica („Službeni glasnik Međimurske županije“ br. 10/07 i 9/14), Klasa: 350-02/14-01/4, Ur.broj: 2109-15-15-02, Selnica, 13.02.2015.
4. Pregled informacija o poslanim upitima s preslikom dostavnica i pristiglim zahtjevima - dostavnice
5. Zaprimljeni zahtjevi tijela s javnim ovlastima:
 - Zavod za prostorno uređenje Međimurske županije
 - Županijska uprava za ceste Međimurske županije, Čakovec
 - Ured državne uprave u Međimurskoj županiji, Služba za gospodarstvo i imovinsko – pravne poslove, Odjel za gospodarstvo
 - Ministarstvo unutarnjih poslova, Policijska uprava međimurska, Služba zajedničkih i upravnih poslova, Čakovec
 - Hrvatska regulatorna agencija za mrežne djelatnosti, Zagreb
 - Plinacro d.o.o., Zagreb
 - Hrvatske vode, Vodnogospodarski odjel za Muru i gornju Dravu, Varaždin
 - Državni zavod za zaštitu prirode
 - Hrvatske ceste d.o.o., Zagreb
 - Industrija nafte d.d., SD Istraživanje i proizvodnja nafte i plina, Sektor podrške istraživanju i proizvodnji
 - Međimurske vode d.o.o., Čakovec
 - Državna uprava za zaštitu i spašavanje, Područni ured za zaštitu i spašavanje, Čakovec
 - Hrvatske vode, Vodnogospodarska ispostava za mali sliv „Trnava“ Čakovec
 - Ministarstvo zaštite okoliša i prirode, Zagreb
 - HEP – Operator distribucijskog sustava d.o.o, Elektra Čakovec
 - Međimurska priroda, Javna ustanova za zaštitu prirode, Križovec
 - Ministarstvo kulture, Uprava za zaštitu kulturne baštine, Konzervatorski odjel u Varaždinu
6. Zaključak o utvrđivanju prijedloga II. Izmjene i dopune PPUO Selnica („Službeni glasnik Međimurske županije“ br. 10/07 i 9/14) za javnu raspravu, Klasa:350-02/14-01/4 , Ur.broj:2109-15-15-21, Selnica, 08.04.2015.
7. Sažetak za javnost
8. Obavijesti o javnoj raspravi:
 - Web - stranica Ministarstva graditeljstva i prostornog uređenja
 - Web - stranica Općine Selnica
 - Izvod iz lista „Međimurje“
9. Poziv tijelima s javnim ovlastima na javnu raspravu o prijedlogu prijedloga II. Izmjene i dopune PPUO Selnica („Službeni glasnik Međimurske županije“ br. 10/07 i 9/14) s preslikom dostavnica, Klasa: 350-02/14-01/4, Ur.broj: 2109-15-15-23, Selnica, 14.04.2015.
10. Izvešće o provedenoj javnoj raspravi o Prijedlogu II. Izmjene i dopune PPUO Selnica („Službeni glasnik Međimurske županije“ br. 10/07 i 9/14), Klasa: 350-02/15-01/4, Ur.broj: 2109-15-15-39, Selnica, 18.5.2015.

II. IZMJENE I DOPUNE PROSTORNOG PLANA UREĐENJA OPĆINE SELNICA
Obrazloženje – Evidencija postupka izrade ID PPUO

Sastavni dio izvješća su:

- Očitovanje načelnika na Izvješće o provedenoj javnoj raspravi
- Zapisnik sa javnog izlaganja prijedloga II. Izmjene i dopune PPUO Selnica („Službeni glasnik Međimurske županije“ br. 10/07 i 9/14) s popisom prisutnih
- Primjedbe s javne rasprave:
 - Međimurje plin d.o.o.
 - HŽ Infrastruktura d.o.o.
 - Ministarstvo unutarnjih poslova, Policijska uprava Međimurska
 - Ministarstvo poljoprivrede
 - Državni zavod za zaštitu prirode
 - Hrvatska regulatorna agencija za mrežne djelatnosti
 - Zavod za prostorno uređenje Međimurske županije
 - Međimurske vode d.o.o.
 - INA – industrija nafte d.d., SD istraživanje i proizvodnja nafte i plina, Sektor podrške istraživanju i proizvodnji
 - HEP, Operator distribucijskog sustava d.o.o., Elektra Čakovec
 - Nositelj izrade plana, Općinski načelnik općine Selnica Ervin Vičević
 - Hrvatske vode, Vodnogospodarski odjel za Muru i gornju Dravu Varaždin
 - Knjiga primjedbi:
 - Hrvatske vode, Vodnogospodarska ispostava za mali sliv „Trnava“ Čakovec, Ivan Šebestijan. ing hidr.

11. Pristigle primjedbe nakon roka:

- Ministarstvo zaštite okoliša i prirode, Uprava za zaštitu prirode, Zagreb

12. Mišljenje Zavoda za prostorno uređenje Međimurske županije na nacrt konačnog prijedloga II. Izmjene i dopune PPUO Selnica („Službeni glasnik Međimurske županije“ br. 10/07 i 9/14), Klasa: 350-02/14-01/4, Ur.broj:2109-18-15-43, Selnica, 28.05.2015.
13. Zaključak o utvrđivanju konačnog prijedloga II. Izmjene i dopune PPUO Selnica („Službeni glasnik Međimurske županije“ br. 10/07 i 9/14), Klasa: 350-02/14-01/4, Ur.broj: 2109-15-15-44, Selnica, 16.06.2015.
14. Zapisnik sa 14. sjednice Općinskog vijeća Općine Selnica, održane 17. srpnja 2015. godine u vijećnici Općine Selnica

NAPOMENA:

Preslike svih akata navedenih u evidenciji postupka izrade i donošenja II. ID PPUO Selnica dane su u digitalnom obliku u prilogu ovog elaborata.