




TUMAČ PLANSKOG ZNAKOVLJA

[OB-1-1] Obuhvat prostornog plana




[OB-1-1-3001] Obuhvat prostornog plana


[IS-4-1] Vodoopskrba i drugo korištenje voda

 [IS-4-1-2001] Vodoopskrbni cjevovod područnog (regionalnog) značaja s pripadajućim građevinama i uređajima



[IS-4-1-2201] (VV) Vodna građevina za javnu vodoopskrbu područnog (regionalnog) značaja


 [IS-4-1-3001] Vodoopskrbni cjevovod s pripadajućim građevinama i uređajima

 [IS-4-1-2002] Vodoopskrbni cjevovod područnog (regionalnog) značaja s pripadajućim građevinama i uređajima - planirano



[IS-4-1-2202] (VV) Vodna građevina za javnu vodoopskrbu područnog (regionalnog) značaja - planirano

[IS-4-2] Otpadne i oborinske vode

 [IS-4-2-2002] Cjevovod za javnu odvodnju područnog (regionalnog) značaja s pripadajućim građevinama i uređajima - planirano

[IS-4-3] Uređenje vodotoka i voda




[IS-4-3-1101] (UV) Brana s akumulacijom i/ili retencijskim prostorom državnog značaja s pripadajućim građevinama i uređajima



[IS-4-3-2102] (UV) Brana s akumulacijom i/ili retencijskim prostorom područnog (regionalnog) značaja s pripadajućim građevinama i uređajima - planirano



[IS-4-3-1102] (UV) Brana s akumulacijom i/ili retencijskim prostorom državnog značaja s pripadajućim građevinama i uređajima - planirano

 [IS-4-3-2201] Regulacijska i zaštitna vodna građevina područnog (regionalnog) značaja s pripadajućim građevinama i uređajima

[IS-4-4] Melioracijska odvodnja



[IS-4-4-2001] Melioracijska odvodnja područnog (regionalnog) značaja s pripadajućim građevinama i uređajima

Naziv prostornog plana:

Prostorni plan uređenja Općine Selnica

Naziv kartografskog prikaza prostornog plana:

2.4. Vodnogospodarski sustav

Mjerilo prikaza:

1:25000

Vrsta postupka:

Postupak izrade i donošenja prostornog plana

Faza izrade plana:

Prijedlog prostornog plana za javnu raspravu

Oznaka revizije plana:

Odluka o izradi prostornog plana:

Odluka o izradi Prostornog plana uređenja Općine Selnica (Službeni glasnik Međimurske županije broj 24/24)

Javna rasprava:

Javna rasprava provodi se od 17.03.2026. do zaključno s danom 16.04.2026.

Javni uvid:

od 17.03.2026. godine do 16.04.2026. godine, na lokaciji: Stepinčeva ulica 2A, Selnica - Vijećnica, ponedjeljak, utorak i četvrtak od 9:00 do 15:00 sati, srijeda od 8:00 do 16:00 sati, petak od 8:00 do 12:00 sati

Javno izlaganje:

dana 30.03.2026. godine, na lokaciji: Stepinčeva ulica 2A, Selnica - Vijećnica, 17:00

Nositelj izrade prostornog plana:

Međimurska županija, Općina Selnica
Jedinstveni upravni odjel

Odgovorna osoba nositelja izrade:

PROČELNICA
Bosiljka Oletić mag.oec.

Tijelo koje donosi prostorni plan:

Međimurska županija, Općina Selnica
Općinsko vijeće

Predsjednik tijela koje donosi prostorni plan:

PREDSJEDNIK OPĆINSKOG VIJEĆA
Davor Debelec

Stručni izrađivač prostornog plana:

URBIA d.o.o.
Čakovec, Ulica Ivana Gorana Kovačića 10
OIB: 38235822242

Odgovorna osoba stručnog izrađivača:

DIREKTORICA
Vesna Makovec dipl.ing.arh.

Odgovorni voditelj izrade:

Vesna Makovec dipl.ing.arh.

Stručni tim:

Vesna Makovec, dipl.ing.arh.,
Mandica Bratković, mag.ing.aedif.,

Bruno Makovec, mag.geogr.,
Teo Patačko, arh.tehn.

Naziv prostornog plana:

Prostorni plan uređenja Općine Selnica

Naziv kartografskog prikaza prostornog plana:

2.4. Vodnogospodarski sustav

Mjerilo prikaza:

1:25000

Vrsta postupka:

Postupak izrade i donošenja prostornog plana

Faza izrade plana:

Prijedlog prostornog plana za javnu raspravu

Oznaka revizije plana:

Prostor za digitalni potpis

Odgovorna osoba nositelja izrade:

PROČELNICA

Bosiljka Oletić mag.oec.

Odgovorna osoba stručnog izrađivača:

DIREKTORICA

Vesna Makovec dipl.ing.arh.

Odgovorni voditelj izrade:

Vesna Makovec dipl.ing.arh.