






























TUMAČ PLANSKOG ZNAKOVLJA

[OB-1-1] Obuhvat prostornog plana






[OB-1-1-3001] Obuhvat prostornog plana

[KN-1-1] Namjena prostora

	[KN-1-1-1220] (E1) Eksploatacija ugljikovodika i geotermalnih voda		[KN-1-1-3101] (D1) Javna i društvena namjena - upravna		[KN-1-1-3302] Ostalo zemljište namijenjeno poljoprivredi
	[KN-1-1-1310] Zemljište namijenjeno šumi i šumsko zemljište državnog značaja		[KN-1-1-3102] (D2) Javna i društvena namjena - socijalna		[KN-1-1-3312] Ostalo zemljište namijenjeno šumi
	[KN-1-1-1908] (IS8) Površina infrastrukture - vodnogospodarski sustav državnog značaja		[KN-1-1-3104] (D4) Javna i društvena namjena - predškolska		[KN-1-1-3321] (V1) Površina unutarnjih voda - površina pod vodom
	[KN-1-1-2908] (IS8) Površina infrastrukture - vodnogospodarski sustav područnog (regionalnog) značaja		[KN-1-1-3105] (D5) Javna i društvena namjena - osnovnoškolska i srednjoškolska		[KN-1-1-3322] (V2) Površina unutarnjih voda - površina povremeno pod vodom
	[KN-1-1-3003] (S3) Stambena namjena		[KN-1-1-3107] (D7) Javna i društvena namjena - kulturna		[KN-1-1-3401] (T1) Ugostiteljsko-turistička namjena (u građevinskom području naselja)
	[KN-1-1-3004] (S4) Stambena namjena		[KN-1-1-3108] (D8) Javna i društvena namjena - vjerska		[KN-1-1-3403] (T3) Ugostiteljsko-turistička namjena - bez gradnje smještajnih građevina
	[KN-1-1-3006] (S6) Stambena namjena - poljoprivredna domaćinstva		[KN-1-1-3211] (I1) Proizvodna namjena		[KN-1-1-3603] (R3) Sportsko-rekreacijska namjena - sportsko-rekreacijska igrališta na otvorenom
	[KN-1-1-3051] (M1) Mješovita namjena		[KN-1-1-3213] (I3) Proizvodna namjena - farma		[KN-1-1-3701] (Z1) Javna zelena površina - park/perivoj
	[KN-1-1-3052] (M2) Mješovita namjena - poljoprivredna domaćinstva		[KN-1-1-3290] (Gr) Groblje		[KN-1-1-3705] (Z5) Zaštitna zelena površina
	[KN-1-1-3054] (M4) Mješovita namjena		[KN-1-1-3301] Vrijedno zemljište namijenjeno poljoprivredi		

[IS-1-1] Cestovni promet

	[IS-1-1-2005] (Ž) Cesta područnog (regionalnog) značaja		[IS-1-1-3007] (L) Cesta lokalnog značaja		[IS-1-1-3008] (L) Cesta lokalnog značaja - planirano
---	---	---	--	---	--

[IS-1-2] Željeznički promet

Naziv prostornog plana:

Prostorni plan uređenja Općine Selnica

Naziv kartografskog prikaza prostornog plana:

1.1. Namjena prostora

Mjerilo prikaza:

1:25000

Vrsta postupka:

Postupak izrade i donošenja prostornog plana

Faza izrade plana:

Prijedlog prostornog plana za javnu raspravu

Oznaka revizije plana:

Odluka o izradi prostornog plana:

Odluka o izradi Prostornog plana uređenja Općine Selnica (Službeni glasnik Međimurske županije broj 24/24)

Javna rasprava:

Javna rasprava provodi se od 17.03.2026. do zaključno s danom 16.04.2026.

Javni uvid:

od 17.03.2026. godine do 16.04.2026. godine, na lokaciji: Stepinčeva ulica 2A, Selnica - Vijećnica, ponedjeljak, utorak i četvrtak od 9:00 do 15:00 sati, srijeda od 8:00 do 16:00 sati, petak od 8:00 do 12:00 sati

Javno izlaganje:

dana 30.03.2026. godine, na lokaciji: Stepinčeva ulica 2A, Selnica - Vijećnica, 17:00

Nositelj izrade prostornog plana:

Međimurska županija, Općina Selnica
Jedinstveni upravni odjel

Odgovorna osoba nositelja izrade:

PROČELNICA
Bosiljka Oletić mag.oec.

Tijelo koje donosi prostorni plan:

Međimurska županija, Općina Selnica
Općinsko vijeće

Predsjednik tijela koje donosi prostorni plan:

PREDSJEDNIK OPĆINSKOG VIJEĆA
Davor Debelec

Stručni izrađivač prostornog plana:

URBIA d.o.o.
Čakovec, Ulica Ivana Gorana Kovačića 10
OIB: 38235822242

Odgovorna osoba stručnog izrađivača:

DIREKTORICA
Vesna Makovec dipl.ing.arh.

Odgovorni voditelj izrade:

Vesna Makovec dipl.ing.arh.

Stručni tim:

Vesna Makovec, dipl.ing.arh.,
Mandica Bratković, mag.ing.aedif.,

Bruno Makovec, mag.geogr.,
Teo Patačko, arh.tehn.

Naziv prostornog plana:

Prostorni plan uređenja Općine Selnica

Naziv kartografskog prikaza prostornog plana:

1.1. Namjena prostora

Mjerilo prikaza:

1:25000

Vrsta postupka:

Postupak izrade i donošenja prostornog plana

Faza izrade plana:

Prijedlog prostornog plana za javnu raspravu

Oznaka revizije plana:

Prostor za digitalni potpis

Odgovorna osoba nositelja izrade:

PROČELNICA

Bosiljka Oletić mag.oec.

Odgovorna osoba stručnog izrađivača:

DIREKTORICA

Vesna Makovec dipl.ing.arh.

Odgovorni voditelj izrade:

Vesna Makovec dipl.ing.arh.