



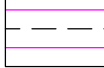
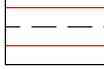
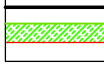

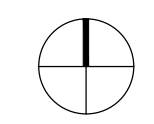
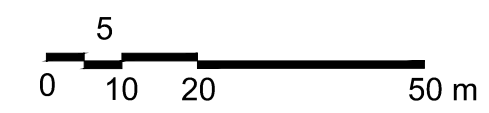


### TUMAČ PLANSKOG ZNAKOVLJA

-  GRANICA OBUHVATA UPU
-  BROJ I GRANICA POSTOJEĆE KATASTARSKE ČESTICE
-  POSTOJEĆE GRAĐEVINE
-  GRANICA ČESTICA POVRŠINA JAVNE NAMJENA
-  POSTOJEĆA CESTA
-  PLANIRANA CESTA
-  PJEŠAČKE I ZELENE POVRŠINE UNUTAR ULIČNIH KORIDORA
-  ULIČNI KORIDOR S NUMERIČKOM OZNAKOM



**PRIJEDLOG ZA JAVNU RASPRAVU**

ŽUPANIJA <b>MEDIMURSKA ŽUPANIJA</b>	OPĆINA <b>SELNICA</b>
NAZIV URBANISTIČKOG PLANA: <b>URBANISTIČKI PLAN UREĐENJA PODRUČJA "OGRAD" U SELNICI</b>	
NAZIV KARTOGRAFSKOG PRIKAZA: <b style="color: red;">PROMETNA, ULIČNA I KOMUNALNA INFRASTRUKTURNA MREŽA - PLAN PROMETA</b>	
BROJ KARTOGRAFSKOG PRIKAZA: <b>2.1.</b>	MJERILO KARTOGRAFSKOG PRIKAZA: <b>1:1000</b>
ODLUKA O IZRADI URBANISTIČKOG PLANA UREĐENJA: <b>"SL. GL. MEDIMURSKE ŽUPANIJE" BR. 10/20</b>	ODLUKA PREDSTAVNIČKOG TIJELA O DONOŠENJU PLANA: <b>"SL. GL. MEDIMURSKE ŽUPANIJE" BR. X</b>
OBJAVA JAVNE RASPRAVE: <b>"MEDIMURSKE NOVINE" OD 13.11.2020.</b>	JAVNI UVID ODRŽAN: <b>OD 16.11. 2020. DO 15.12. 2020.</b>
PEČAT TIJELA ODGOVORNOG ZA PROVOĐENJE JAVNE RASPRAVE:	ODGOVORNA OSOBA ZA PROVOĐENJE JAVNE RASPRAVE:  Načelnik: Ervin Vičević (ime, prezime i potpis)
PRAVNA OSOBA KOJA JE IZRADILA PLAN: <b>URBIA d.o.o. Čakovec</b> I. G. Kovačića 10, Čakovec; tel. 040/373 400	
PEČAT PRAVNE OSOBE KOJA JE IZRADILA PLAN:  direktor: Vesna Makovec, dipl.ing.arh.	ODGOVORNI VODITELJ:  ovlaštena arhitektica urbanistica: Vesna Makovec, dipl.ing.arh.
BROJ PLANA: <b>UPU - 06/2020</b>	DATUM: <b>11/2020</b>
STRUČNI TIM U IZRADI PLANA: 1. V. Makovec, dipl.ing.arh. 2. B. Perhoč, dipl.ing.arh. 3. I. Perhoč, mag.ing.arh.	4. B. Balent, struč.spec.ing.aedif. 5. N. Kerovec, bacc.ing.evol.sust. 6. M. Bakač, dipl.oec.
PEČAT PREDSTAVNIČKOG TIJELA:	PREDSJEDNIK PREDSTAVNIČKOG TIJELA:  X (ime, prezime i potpis)
ISTOVJETNOST S IZVORNikom OVJERAVA:  _____ (ime, prezime i potpis)	PEČAT: