

REPUBLIKA HRVATSKA
DRŽAVNA GEODETSKA UPRAVA
Katastarska općina: Zebanec

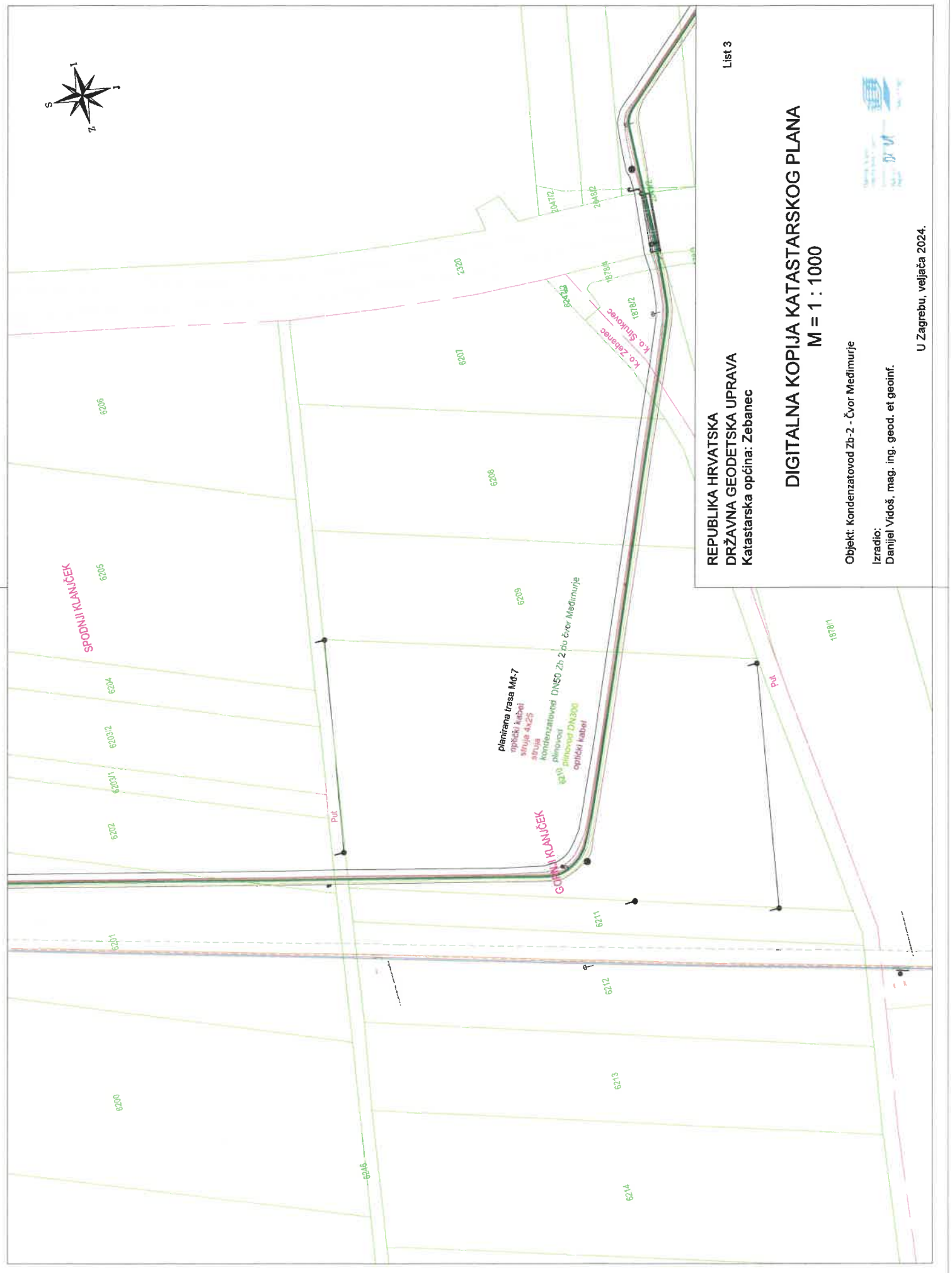
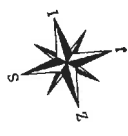
List 4

DIGITALNA KOPIJA KATASTARSKOG PLANA M = 1 : 1000

Objekt: Kondenzatovod Zb-2 - Čvor Medimurje
Izradio:
Danijel Vidoš, mag. ing. geod. et geoinf.



U Zagrebu, veljača 2024.



List 3

REPUBLIKA HRVATSKA
DRŽAVNA GEODETSKA UPRAVA
Katastarska općina: Zebeanec

DIGITALNA KOPIJA KATASTARSKOG PLANA M = 1 : 1000

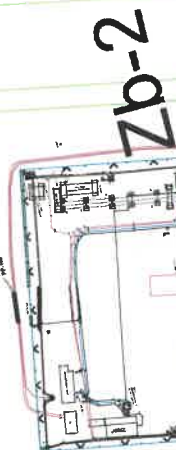
Objekt: Kondenzatovod Zb-2 - Čvor Međimurje
Izradio:
Danijel Vidoš, mag. ing. geod. et geoinf.



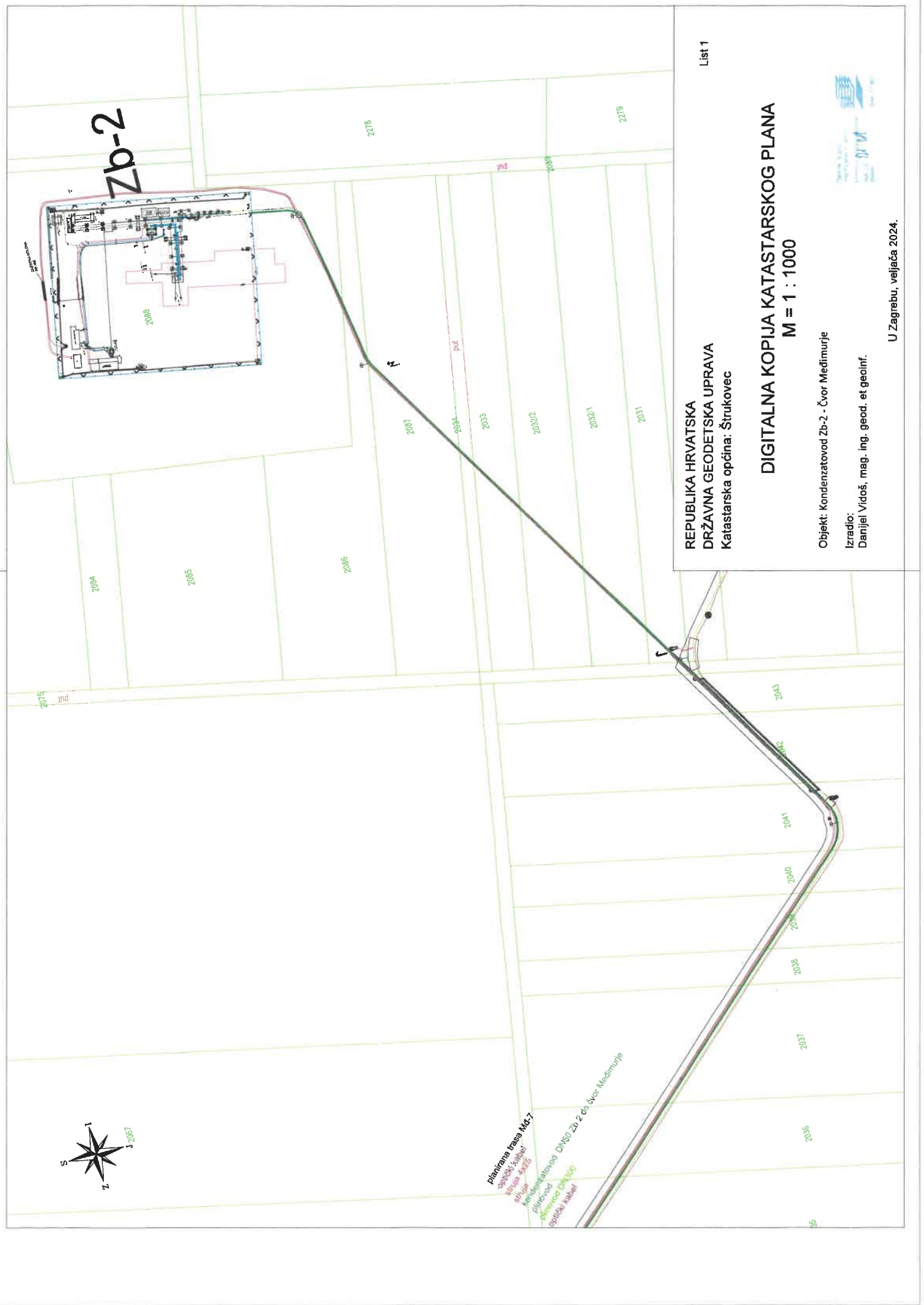
U Zagrebu, veljača 2024.



Planična trasa MKZ
za izradu objekta
skup. kapacitet
3000 mj
Kondenzatovod
DIN60 Zb-2
Štrukovec Danijel
Vidoš



Zb-2



REPUBLIKA HRVATSKA
DRŽAVNA GEODETSKA UPRAVA
Katastarska općina: Štrukovec

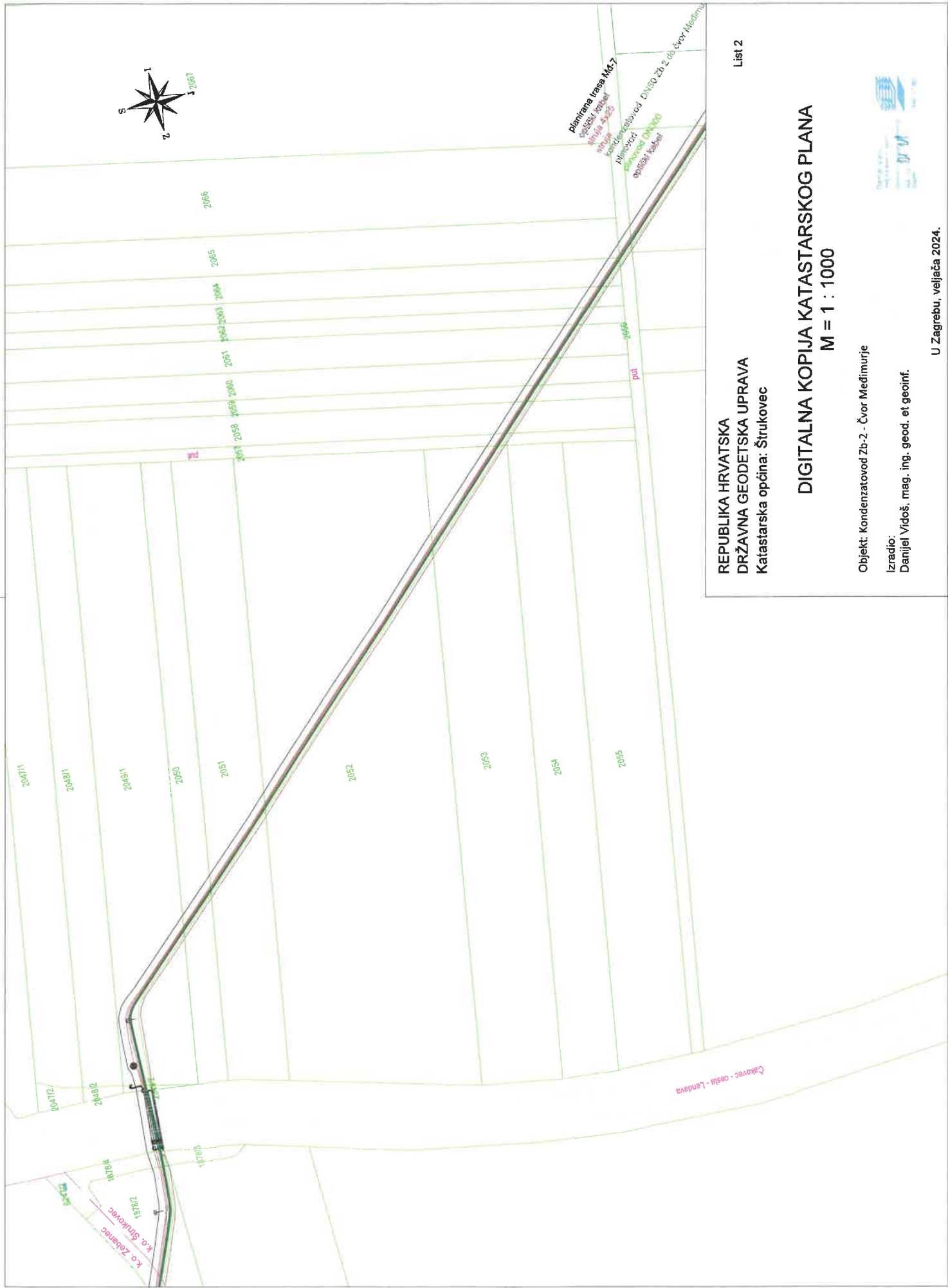
List 1

DIGITALNA KOPIJA KATASTRSKOG PLANA M = 1 : 1000

Objekt: Kondenzatovod Zb-2 - Čvor Medimurje
Izradio:
Danijel Vidoš, mag. ing. geod. et geoinf.



U Zagrebu, veljača 2024.



REPUBLIKA HRVATSKA
DRŽAVNA GEODETSKA UPRAVA
Katastarska općina: Štrukovec

DIGITALNA KOPIJA KATASTARSKOG PLANA M = 1 : 1000

List 2

Objekt: Kondenzatovod Zb-2 - Čvor Medimurje
Izradio: DANIJELO VIDOŠ, mag. ing. geod. et geoinf.



U Zagrebu, veljača 2024.